Comune di Campi Bisenzio

Città Metropolitana di Firenze

SINDACO
Emiliano Fossi

ASSESSORE ALL'URBANISTICA
Giovanni Di Fede

RESPONSABILE DEL PROCEDIMENTO
Domenico Ennio Maria Passaniti

GARANTE DELL'INFORMAZIONE E
DELLA PARTECIPAZIONE
Simonetta Cappelli

piano strutturale

studi geologici

carta delle sezioni geologico-tecniche

PROGETTO URBANISTICO
coordinatore
Riccardo Luca Breschi
con
Andrea Girardi
Luca Agostini

responsabile ufficio urbanistica
Letizia Nieri

ufficio di piano
Stefano Carmannini
Paolo Canepari
Luigi Maggio
Christian Ciampi

STUDI IDROLOGICI E IDRAULICI
A4-Ingegneria
David Malossi

STUDI GEOLOGICI
IdroGeo Srl
Simone Fiaschi
Alessandro Murratzu
Alessio Calvetti

STUDI ECOLOGICI E BIODIVERSITA'
Carlo Scoccianti

STUDI MOBILITA'
Meta
Andrea Debernardi
Politecnico di Milano
Paolo Beria

STUDI SOCIODEMOGRAFICI
Irpet
Chiara Agnoletti
Leonardo Piccini

VAS E VINCA
Terre.it Srl
Fabrizio Cinquini
MIchela Biagi
Paolo Perna
Valeria Dini

G.06

Agosto 2019

Scala orizz/vert. 1:2.000

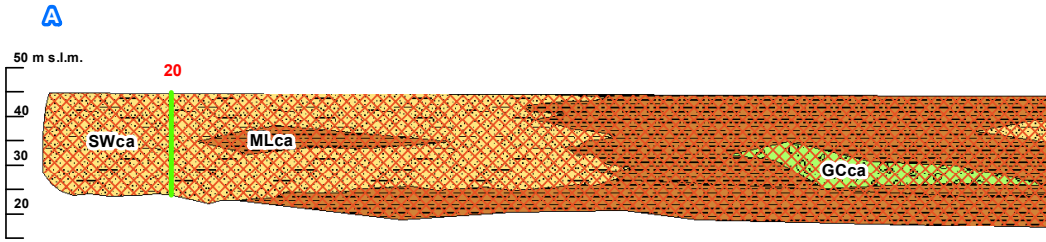
A
50 m s.l.m.
20
40
SWca
MLca
30
GCca
20

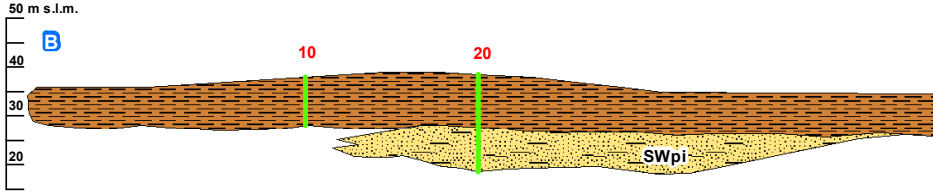
50 m s.l.m.
B
10
20
40
30
20
SWpi

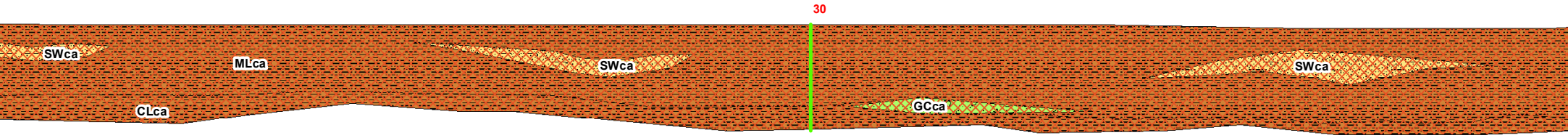
30
SWca
MLca
SWca
SWca
CLca
GCca

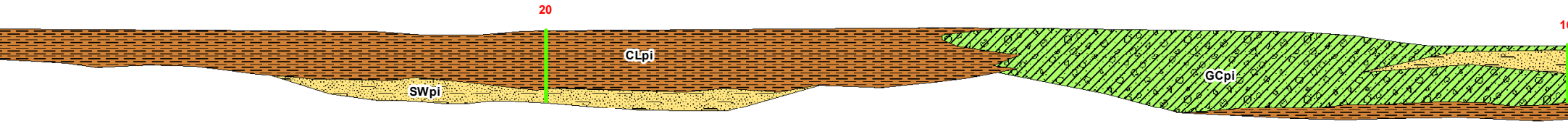
20
1
CLpi
GCpi
SWpi

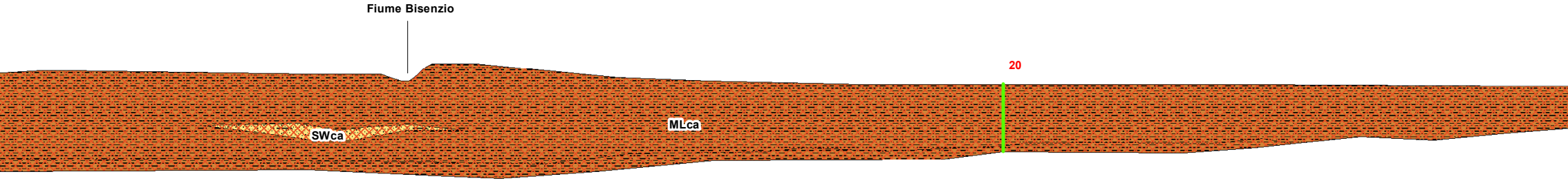
Fiume Bisenzio
20
SWca
MLca

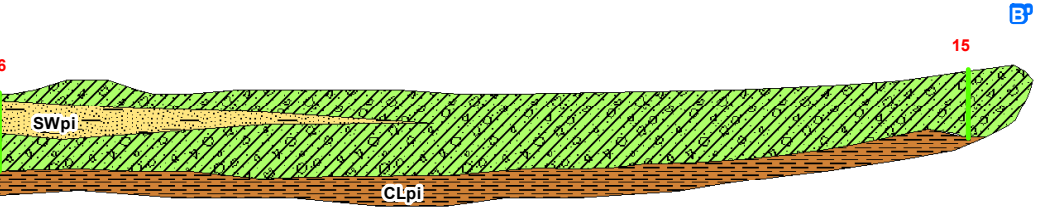
6
15
SWpi
CLpi

Legenda

▤	**CL**	Argille inorganiche di medio-bassa plasticità, argille ghiaiose
▤	**ML**	Limi inorganici, farina di roccia, sabbie fini limose o argillose,
▨	**SW**	Sabbie pulite e ben assortite, sabbie ghiaiose di conoide allu
▨	**GC**	Ghiaie argillose, miscela di ghiaia, sabbia e argilla di piana in
▦		Conoide alluvionale
30		Pozzo o sondaggio



o sabbiose, argille limose di piana inondabile (pi) o di conoide alluvionale (ca)

limi argillosi di bassa plasticità di piana inondabile (pi) o di conoide alluvionale (ca)

vionale di piana inondabile (pi) o di conoide alluvionale (ca)

ondabile (pi) o di conoide alluvionale (ca)

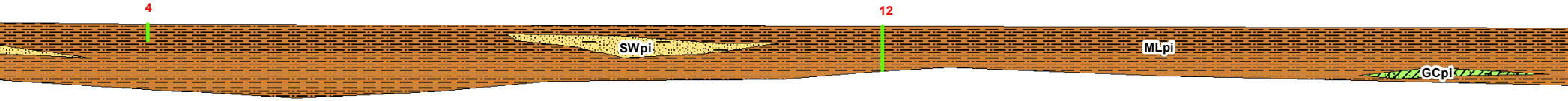
4
SWpi
12
MLpi
GCpi

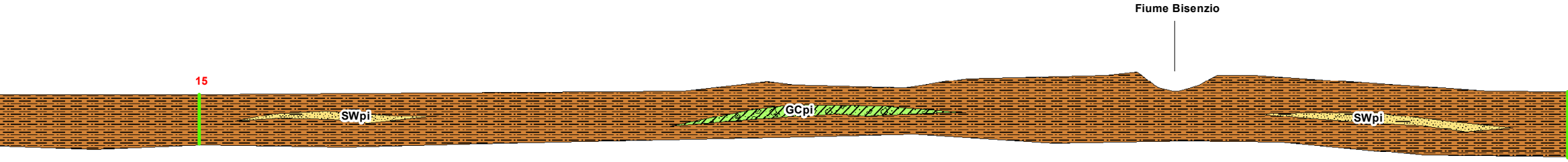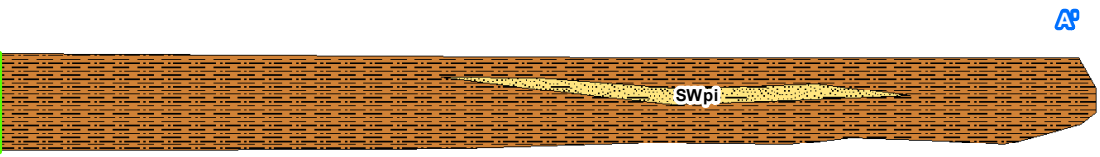
Fiume Bisenzio
15
SWpi
GCpi
SWpi