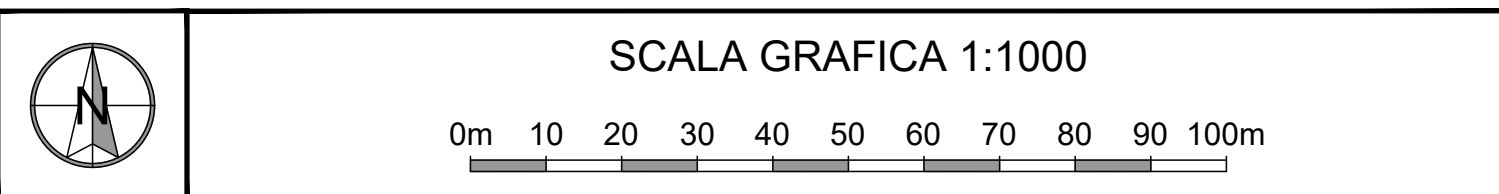


LEGENDA

- AREE SOGGETTE AD ESPROPRIAZIONE DEFINITIVA
- AREE SOGGETTE AD OCCUPAZIONE TEMPORANEA
- AREE PUBBLICHE O DI USO PUBBLICO (STRADE - ACQUE) POSTE ENTRO I LIMITI DI INTERVENTO
- NUMERO DITTA DI PIANO PARTICELLARE
- LIMITE OCCUPAZIONE DEFINITIVA
- LIMITE OCCUPAZIONE TEMPORANEA
- ASSE BINARI















PROGETTO DEFINITIVO

CUP: H91J200070005 CIG: 9524700F13



ESPROPRI INQUADRAMENTO GENERALE ELABORATI GENERALI Planimetrie con individuazioni delle particelle catastali - Tavola 3 di 7

| | | | | | | | | | | | | | | | | | | | | | | | | | | | |
|---|--|---|--|---|--|--------|--|-------------------------------------|--|----------|--|---------------|--|-----------|--|-------------|--|------|--|--------------|--|--|--|--------------|--|--|--|
| DIRETTORE DEL SETTORE Ing. Michele Priore | | | | STAZIONE APPALTANTE - COMUNE DI FIRENZE DIRIGENTE E RUP Ing. Giacomo Biondi Pini | | | | DEC Ing. Andrea Adinolfi | | | | | | | | | | | | | | | | | | | |
| APPALTATORE | | | | GRUPPO DI PROGETTAZIONE | | | | | | | | | | | | | | | | | | | | | | | |
| MANDATARIA | | | | MANDATARIA | | | | | | | | | | | | | | | | | | | | | | | |
|  | | | |   | | | | | | | | | | | | | | | | | | | | | | | |
| MANDANTI | | | | MANDANTI | | | | | | | | | | | | | | | | | | | | | | | |
|    | | | |      | | | | | | | | | | | | | | | | | | | | | | | |
| | | | | Responsabile Integrazione Progettazione Specialistiche  Ing. Filippo Rusella | | | | Progettista Ing. Paolo Borghetti | | | | | | | | | | | | | | | | | | | |
| | | | | | | | | | | | | | | | | | | | | | | | | | | | |
| Commissione | | | | Fase (Origine) | | Ambito | | Disciplina | | Attività | | Parte d'opera | | Tipologia | | Progressivo | | Rev. | | Scala | | | | | | | |
| F | | L | | 4 | | 2 | | D | | S | | E | | S | | G | | O | | 0 | | | | | | | |
| P | | P | | E | | L | | O | | 3 | | B | | | | | | | | 1:1000 | | | | | | | |
| REVISIONE | | | | DATA | | | | DESCRIZIONE | | | | SOCIETÀ | | | | REDATTO | | | | VISTO | | | | APPROVATO | | | |
| REV A | | | | 03/2024 | | | | PRIMA EMISSIONE | | | | SDA Progetti | | | | C. Belletti | | | | P. Vergaglia | | | | P. Borghetti | | | |
| REV B | | | | 06/2025 | | | | EMISSIONE FINALE A SEGUITO CDS/PAU | | | | SDA Progetti | | | | C. Belletti | | | | P. Vergaglia | | | | P. Borghetti | | | |

Il presente documento non potrà essere copiato, riprodotto o altrimenti pubblicato, in tutto o in parte, senza il consenso scritto del Comune di Firenze. Ogni utilizzo non autorizzato sarà perseguito a norma di legge. This document may not be copied, reproduced or published, either in part or in its entirety, without the written permission of Comune di Firenze. Unauthorized use will be prosecuted by law.