

REGIONE
TOSCANA

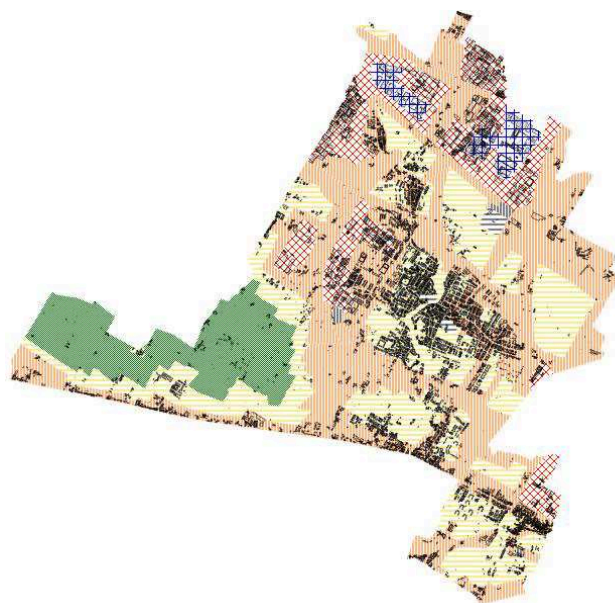
PROVINCIA
DI FIRENZE

COMUNE DI
CAMPI BISENZIO

AGGIORNAMENTO DEL PIANO DI CLASSIFICAZIONE ACUSTICA

Documento redatto ai sensi della legge 447 del 26.10.1995,
del D.P.C.M. 14.11.1997, del D.M. 16.03.1998,
della L.R. 89 del 1.12.1998, del D.P.G.R. n. 2/R del 08/01/2014,
D.P.G.R. n.38/R del 7/07/2014

ADOZIONE:	DELIBERA C.C. n. 139	DEL 17/06/2024
APPROVAZIONE:	DELIBERA C.C. n.	DEL



ALLEGATO 2

Analisi delle aree di trasformazione non soggette a copianificazione

Committente

COMUNE DI CAMPI BISENZIO

SINDACO E ASSESSORE ALL'URBANISTICA
Andrea Tagliaferri

RESPONSABILE DEL PROCEDIMENTO
Michela Brachi

RESPONSABILE SETTORE 5 - GOVERNO DEL TERRITORIO
Michela Brachi

GARANTE DELL'INFORMAZIONE E DELLA
PARTECIPAZIONE
Maria Leone



Redazione

Vie en.ro.se. Ingegneria Srl



Vie en.ro.se.
Ingegneria


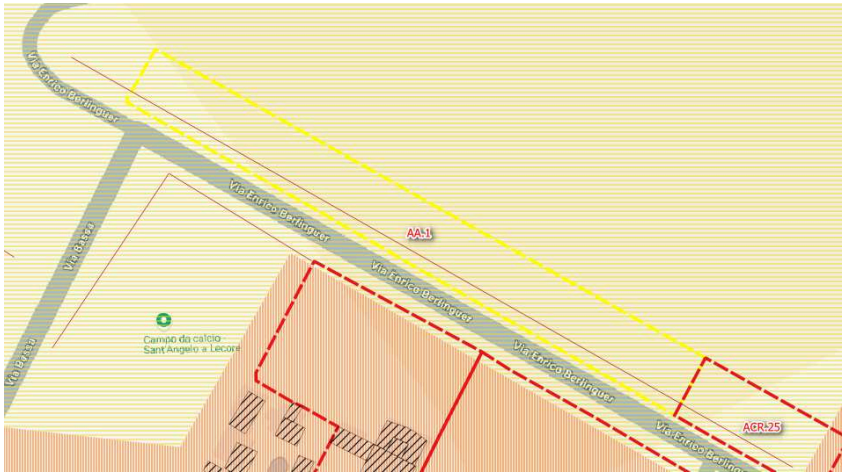
DIRETTORE TECNICO
Ing. Francesco Borchì


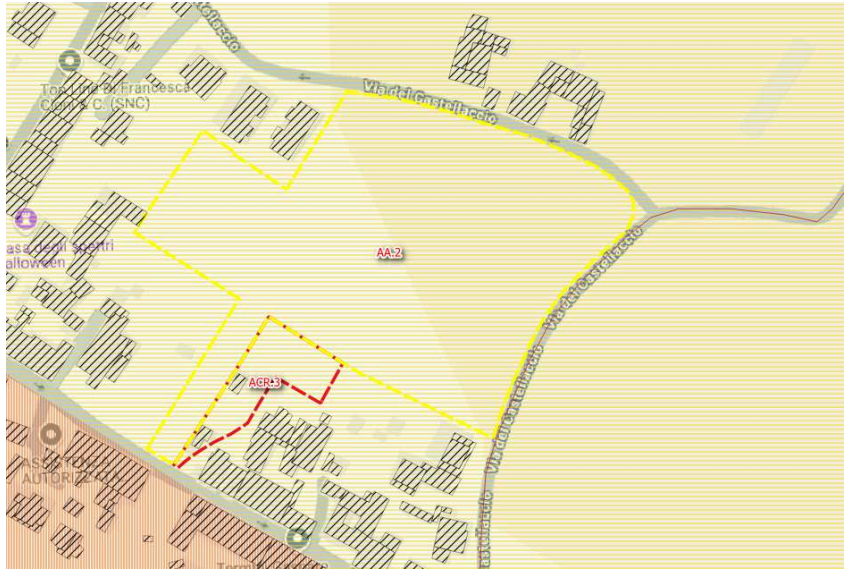
COLLABORATORI
Arch. Sara Delle Macchie
Ing. Chiara Bartalucci
Ing. Ivan Iannuzzi



LEGALE RAPPRESENTANTE
Ing. Sergio Luzzi



16 settembre 2025



Revisione 02



<i>Identificativo:</i>		Area di trasformazione AA.1 (Via Berlinguer)
STATO ATTUALE		 <p><i>Estratto satellitare con individuazione delle aree di trasformazione</i></p>
<i>Destinazione d'uso:</i>	Nessuna (area a verde)	
<i>Classificazione Acustica riportata nel PCCA 2013:</i>	III	
STATO DI PROGETTO		
<i>Destinazione d'uso prevista:</i>	Residenziale	 <p><i>Piano Comunale di Classificazione Acustica (2013)</i></p>
<i>Necessità di variazione della Classe Acustica:</i>	No	
<i>Classificazione Acustica proposta:</i>	III	
<i>Misure fonometriche:</i> non sono previste ulteriori indagini nell'area oggetto di trasformazione.		
<i>Motivazioni per eventuale variazione di Classe:</i> -		


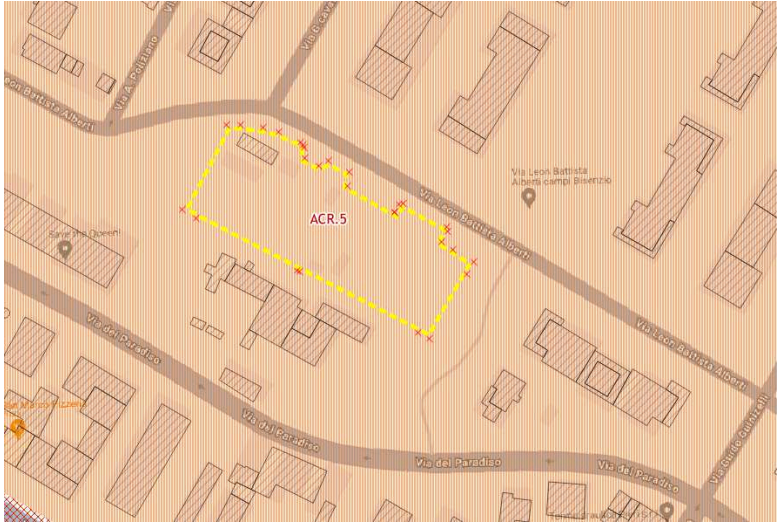
<i>Identificativo:</i>		Area di trasformazione AA.2 (Via Castellaccio)
STATO ATTUALE		 <p><i>Estratto satellitare con individuazione delle aree di trasformazione</i></p>
<i>Destinazione d'uso:</i>	Verde agricolo	
<i>Classificazione Acustica riportata nel PCCA 2013:</i>	III	
STATO DI PROGETTO		
<i>Destinazione d'uso prevista:</i>	Residenziale	 <p><i>Piano Comunale di Classificazione Acustica (2013)</i></p>
<i>Necessità di variazione della Classe Acustica:</i>	No	
<i>Classificazione Acustica proposta:</i>	III	
<i>Misure fonometriche:</i> non sono previste ulteriori indagini nell'area oggetto di trasformazione.		
<i>Motivazioni per eventuale variazione di Classe:</i> -		



<i>Identificativo:</i>		Area di trasformazione ACR.1 (Via Confini)
STATO ATTUALE		 <p><i>Estratto satellitare con individuazione delle aree di trasformazione</i></p>
<i>Destinazione d'uso:</i>	Nessuna (area a verde)	
<i>Classificazione Acustica riportata nel PCCA 2013:</i>	IV	
STATO DI PROGETTO		 <p><i>Piano Comunale di Classificazione Acustica (2013)</i></p>
<i>Destinazione d'uso prevista:</i>	Residenziale	
<i>Necessità di variazione della Classe Acustica:</i>	No	
<i>Classificazione Acustica proposta:</i>	IV	
<i>Misure fonometriche:</i> non sono previste ulteriori indagini nell'area oggetto di trasformazione.		
<i>Motivazioni per eventuale variazione di Classe:</i> -		

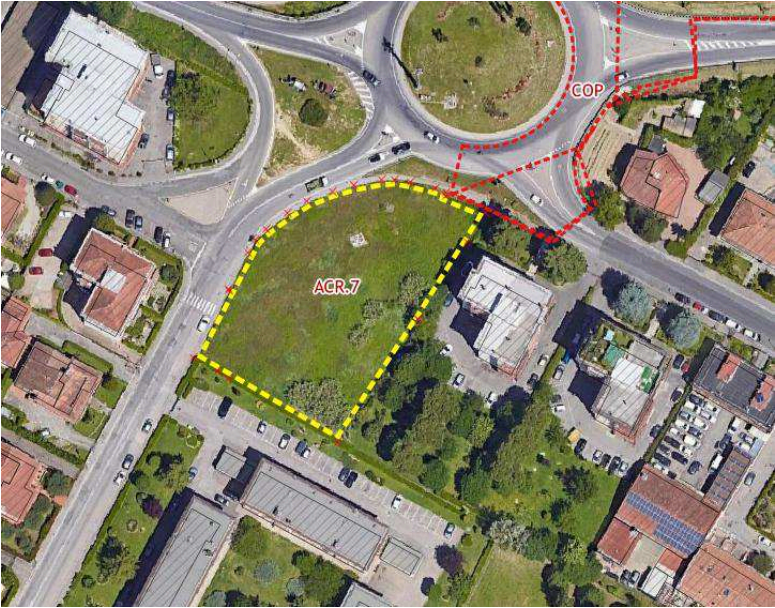
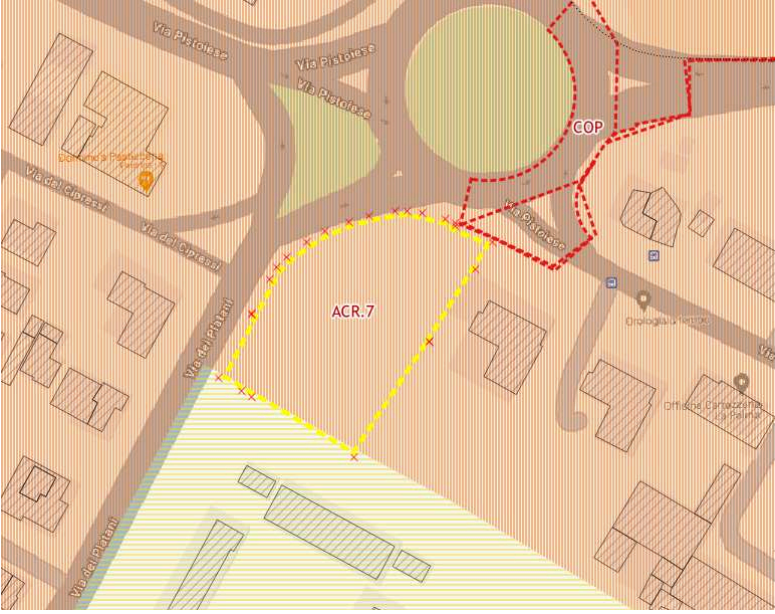
<i>Identificativo:</i>		Area di trasformazione ACR.2 (Via Fra' Guittone)
STATO ATTUALE		 <p><i>Estratto satellitare con individuazione delle aree di trasformazione</i></p>
<i>Destinazione d'uso:</i>	Deposito a cielo aperto/ area a verde	
<i>Classificazione Acustica riportata nel PCCA 2013:</i>	IV	
STATO DI PROGETTO		 <p><i>Piano Comunale di Classificazione Acustica (2013)</i></p>
<i>Destinazione d'uso prevista:</i>	Residenziale	
<i>Necessità di variazione della Classe Acustica:</i>	No	
<i>Classificazione Acustica proposta:</i>	IV	
<p><i>Misure fonometriche:</i> non sono previste ulteriori indagini nell'area oggetto di trasformazione.</p>		
<p><i>Motivazioni per eventuale variazione di Classe:</i> -</p>		



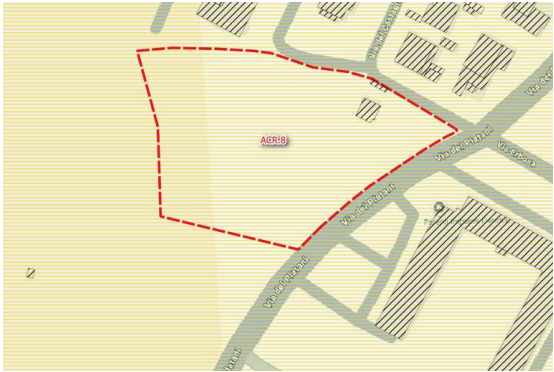
<i>Identificativo:</i>		Area di trasformazione ACR.3 (Via San Paolo)
STATO ATTUALE		 <p><i>Estratto satellitare con individuazione delle aree di trasformazione</i></p>
<i>Destinazione d'uso:</i>	Nessuna (area a verde e annessi)	
<i>Classificazione Acustica riportata nel PCCA 2013:</i>	III	
STATO DI PROGETTO		 <p><i>Piano Comunale di Classificazione Acustica (2013)</i></p>
<i>Destinazione d'uso prevista:</i>	Residenziale	
<i>Necessità di variazione della Classe Acustica:</i>	No	
<i>Classificazione Acustica proposta:</i>	III	
<i>Misure fonometriche:</i> non sono previste ulteriori indagini nell'area oggetto di trasformazione.		
<i>Motivazioni per eventuale variazione di Classe:</i> -		



<i>Identificativo:</i>		Area di trasformazione ACR.4 (Via Vingone)	
STATO ATTUALE			
<i>Destinazione d'uso:</i>	Deposito a cielo aperto		
<i>Classificazione Acustica riportata nel PCCA 2013:</i>	IV		
STATO DI PROGETTO			
<i>Destinazione d'uso prevista:</i>	Residenziale		
<i>Necessità di variazione della Classe Acustica:</i>	No		
<i>Classificazione Acustica proposta:</i>	IV		
<i>Misure fonometriche: non sono previste ulteriori indagini nell'area oggetto di trasformazione.</i>			
<i>Motivazioni per eventuale variazione di Classe: -</i>			



<i>Identificativo:</i>		Area di trasformazione ACR.5 (Via Alberti)
STATO ATTUALE		
<i>Destinazione d'uso:</i>	Deposito a cielo aperto/ parcheggio	 <p style="text-align: center;"><i>Estratto satellitare con individuazione delle aree di trasformazione</i></p>
<i>Classificazione Acustica riportata nel PCCA 2013:</i>	IV	
STATO DI PROGETTO		
<i>Destinazione d'uso prevista:</i>	Residenziale	 <p style="text-align: center;"><i>Piano Comunale di Classificazione Acustica (2013)</i></p>
<i>Necessità di variazione della Classe Acustica:</i>	No	
<i>Classificazione Acustica proposta:</i>	IV	
<i>Misure fonometriche:</i> non sono previste ulteriori indagini nell'area oggetto di trasformazione.		
<i>Motivazioni per eventuale variazione di Classe:</i> -		



<i>Identificativo:</i>		Area di trasformazione ACR.6 (Via Marconi)
STATO ATTUALE		 <p><i>Estratto satellitare con individuazione delle aree di trasformazione</i></p>
<i>Destinazione d'uso:</i>	Nessuna (area a verde)	
<i>Classificazione Acustica riportata nel PCCA 2013:</i>	III	
STATO DI PROGETTO		 <p><i>Piano Comunale di Classificazione Acustica (2013)</i></p>
<i>Destinazione d'uso prevista:</i>	Residenziale	
<i>Necessità di variazione della Classe Acustica:</i>	No	
<i>Classificazione Acustica proposta:</i>	III	
<i>Misure fonometriche:</i> non sono previste ulteriori indagini nell'area oggetto di trasformazione.		
<i>Motivazioni per eventuale variazione di Classe:</i> -		



<i>Identificativo:</i>		Area di trasformazione ACR.7 (Via dei Platani)
STATO ATTUALE		 <p style="text-align: center;"><i>Estratto satellitare con individuazione delle aree di trasformazione</i></p>
<i>Destinazione d'uso:</i>	Nessuna (area a verde)	
<i>Classificazione Acustica riportata nel PCCA 2013:</i>	IV	
STATO DI PROGETTO		 <p style="text-align: center;"><i>Piano Comunale di Classificazione Acustica (2013)</i></p>
<i>Destinazione d'uso prevista:</i>	Residenziale	
<i>Necessità di variazione della Classe Acustica:</i>	No	
<i>Classificazione Acustica proposta:</i>	IV	
<p><i>Misure fonometriche:</i> non sono previste ulteriori indagini nell'area oggetto di trasformazione.</p>		
<p><i>Motivazioni per eventuale variazione di Classe:</i> -</p>		



<i>Identificativo:</i>		Area di trasformazione ACR.8 (Via dei Platani/ Via Erbosa)
STATO ATTUALE		 <p><i>Estratto satellitare con individuazione delle aree di trasformazione</i></p>
<i>Destinazione d'uso:</i>	Nessuna (area a verde)	
<i>Classificazione Acustica riportata nel PCCA 2013:</i>	IV	
STATO DI PROGETTO		 <p><i>Piano Comunale di Classificazione Acustica 2013</i></p>  <p><i>Proposta di aggiornamento del Piano Comunale di Classificazione Acustica 2025</i></p>
<i>Destinazione d'uso prevista:</i>	Residenziale	
<i>Necessità di variazione della Classe Acustica:</i>	Si	
<i>Classificazione Acustica proposta:</i>	III	
<p><i>Misure fonometriche:</i> sono state svolte indagini fonometriche presso Via del Castagno (P12).</p> <p><i>Motivazioni per eventuale variazione di Classe:</i> coerenza con il clima acustico presente nell'area e risoluzione del salto di classe al confine con il comune di Signa.</p>		



<i>Identificativo:</i>		Area di trasformazione ACR.9 (Via Vingone)
STATO ATTUALE		
<i>Destinazione d'uso:</i>	Nessuna (area a verde)	 <p style="text-align: center;"><i>Estratto satellitare con individuazione delle aree di trasformazione</i></p>
<i>Classificazione Acustica riportata nel PCCA 2013:</i>	IV	
STATO DI PROGETTO		
<i>Destinazione d'uso prevista:</i>	Residenziale	 <p style="text-align: center;"><i>Piano Comunale di Classificazione Acustica (2013)</i></p>
<i>Necessità di variazione della Classe Acustica:</i>	No	
<i>Classificazione Acustica proposta:</i>	IV	
<i>Misure fonometriche:</i> non sono previste ulteriori indagini nell'area oggetto di trasformazione.		
<i>Motivazioni per eventuale variazione di Classe:</i> -		



<i>Identificativo:</i>		Area di trasformazione ACR.10 (Via Giordano Bruno)
STATO ATTUALE		 <p><i>Estratto satellitare con individuazione delle aree di trasformazione</i></p>
<i>Destinazione d'uso:</i>	Nessuna (area a verde)	
<i>Classificazione Acustica riportata nel PCCA 2013:</i>	III	
STATO DI PROGETTO		 <p><i>Piano Comunale di Classificazione Acustica (2013)</i></p>
<i>Destinazione d'uso prevista:</i>	Residenziale	
<i>Necessità di variazione della Classe Acustica:</i>	No	
<i>Classificazione Acustica proposta:</i>	III	
<i>Misure fonometriche:</i> non sono previste ulteriori indagini nell'area oggetto di trasformazione.		
<i>Motivazioni per eventuale variazione di Classe:</i> -		



<i>Identificativo:</i>		Area di trasformazione ACR.11 (Via Barberinese)
STATO ATTUALE		 <p style="text-align: center;"><i>Estratto satellitare con individuazione delle aree di trasformazione</i></p>
<i>Destinazione d'uso:</i>	Nessuna (area a verde)	
<i>Classificazione Acustica riportata nel PCCA 2013:</i>	IV	
STATO DI PROGETTO		 <p style="text-align: center;"><i>Piano Comunale di Classificazione Acustica (2013)</i></p>
<i>Destinazione d'uso prevista:</i>	Residenziale	
<i>Necessità di variazione della Classe Acustica:</i>	No	
<i>Classificazione Acustica proposta:</i>	IV	
<p><i>Misure fonometriche:</i> non sono previste ulteriori indagini nell'area oggetto di trasformazione.</p>		
<p><i>Motivazioni per eventuale variazione di Classe:</i> -</p>		


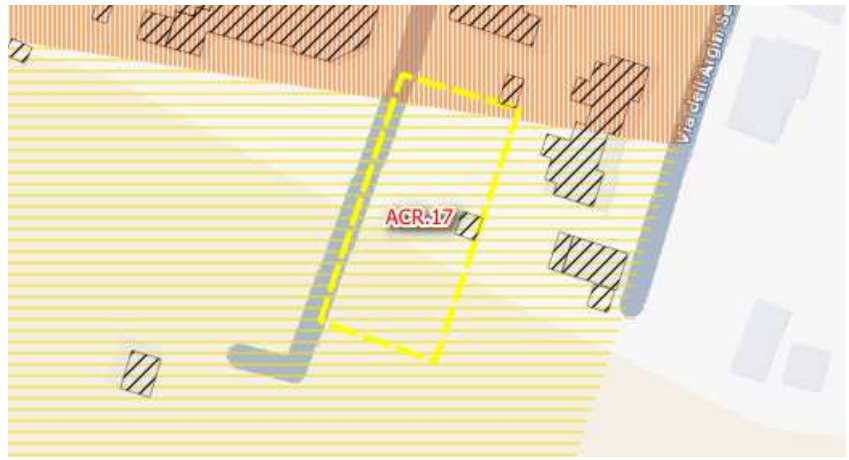
<i>Identificativo:</i>		Area di trasformazione ACR.12 (Via Barberinese)
STATO ATTUALE		 <p style="text-align: center;"><i>Estratto satellitare con individuazione delle aree di trasformazione</i></p>
<i>Destinazione d'uso:</i>	Deposito materiali edili / area a verde	
<i>Classificazione Acustica riportata nel PCCA 2013:</i>	IV	
STATO DI PROGETTO		 <p style="text-align: center;"><i>Piano Comunale di Classificazione Acustica (2013)</i></p>
<i>Destinazione d'uso prevista:</i>	Residenziale	
<i>Necessità di variazione della Classe Acustica:</i>	No	
<i>Classificazione Acustica proposta:</i>	IV	
<p><i>Misure fonometriche:</i> non sono previste ulteriori indagini nell'area oggetto di trasformazione.</p> <p><i>Motivazioni per eventuale variazione di Classe:</i> -</p>		



<i>Identificativo:</i>		Area di trasformazione ACR.13 (Via Tosca Fiesoli)
STATO ATTUALE		 <p style="text-align: center;"><i>Estratto satellitare con individuazione delle aree di trasformazione</i></p>
<i>Destinazione d'uso:</i>	Nessuna (area a verde)	
<i>Classificazione Acustica riportata nel PCCA 2013:</i>	IV	
STATO DI PROGETTO		 <p style="text-align: center;"><i>Piano Comunale di Classificazione Acustica (2013)</i></p>
<i>Destinazione d'uso prevista:</i>	Residenziale	
<i>Necessità di variazione della Classe Acustica:</i>	No	
<i>Classificazione Acustica proposta:</i>	IV	
<i>Misure fonometriche:</i> non sono previste ulteriori indagini nell'area oggetto di trasformazione.		
<i>Motivazioni per eventuale variazione di Classe:</i> -		


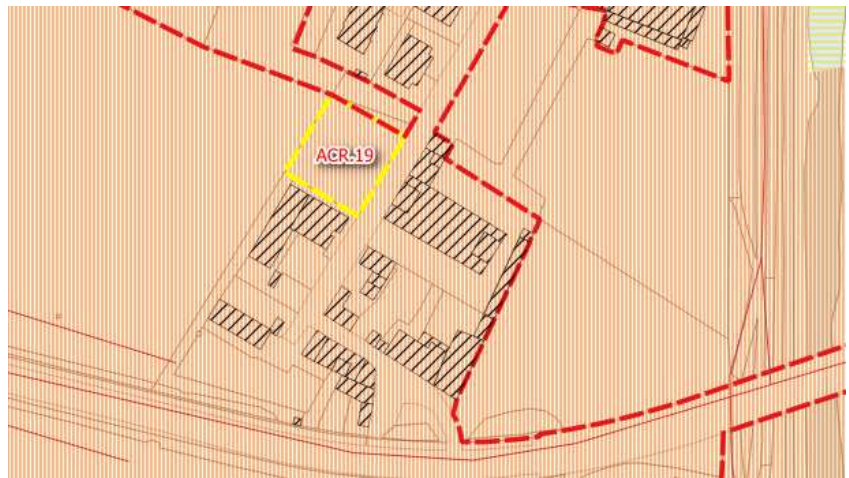
<i>Identificativo:</i>		Area di trasformazione ACR.14 (Via di Maiano)
STATO ATTUALE		 <p style="text-align: center;"><i>Estratto satellitare con individuazione delle aree di trasformazione</i></p>
<i>Destinazione d'uso:</i>	Nessuna (area a verde)	
<i>Classificazione Acustica riportata nel PCCA 2013:</i>	IV	
STATO DI PROGETTO		 <p style="text-align: center;"><i>Piano Comunale di Classificazione Acustica (2013)</i></p>
<i>Destinazione d'uso prevista:</i>	Residenziale	
<i>Necessità di variazione della Classe Acustica:</i>	No	
<i>Classificazione Acustica proposta:</i>	IV	
<p><i>Misure fonometriche:</i> non sono previste ulteriori indagini nell'area oggetto di trasformazione.</p>		
<p><i>Motivazioni per eventuale variazione di Classe:</i> -</p>		

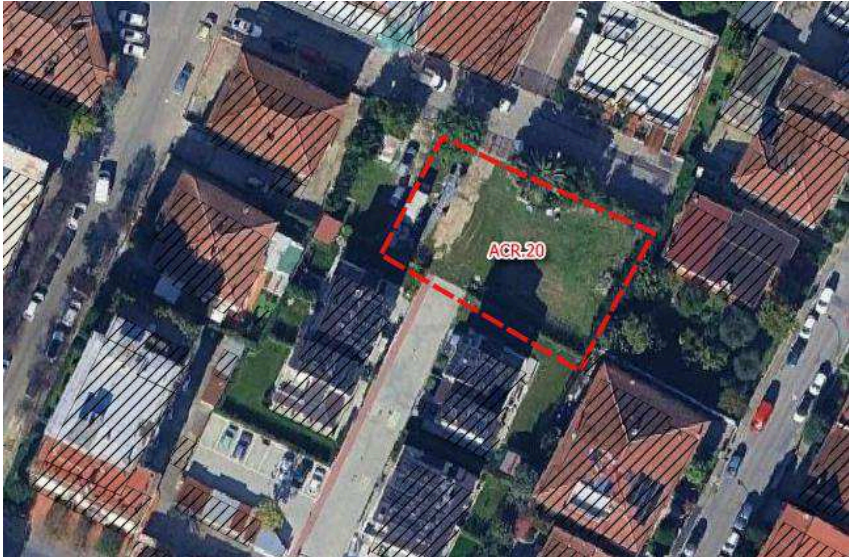

<i>Identificativo:</i>		Area di trasformazione ACR.15 (Via Pisacane)	
STATO ATTUALE			
<i>Destinazione d'uso:</i>	Parcheggio		
<i>Classificazione Acustica riportata nel PCCA 2013:</i>	IV		
<i>Estratto satellitare con individuazione delle aree di trasformazione</i>			
STATO DI PROGETTO			
<i>Destinazione d'uso prevista:</i>	Residenziale		
<i>Necessità di variazione della Classe Acustica:</i>	No		
<i>Classificazione Acustica proposta:</i>	IV		
<i>Piano Comunale di Classificazione Acustica (2013)</i>			
<i>Misure fonometriche: non sono previste ulteriori indagini nell'area oggetto di trasformazione.</i>			
<i>Motivazioni per eventuale variazione di Classe: -</i>			



<i>Identificativo:</i>		Area di trasformazione ACR.16 (Via Venezia/Via Brescia)
STATO ATTUALE		 <p><i>Estratto satellitare con individuazione delle aree di trasformazione</i></p>
<i>Destinazione d'uso:</i>	Nessuna (area a verde)	
<i>Classificazione Acustica riportata nel PCCA 2013:</i>	III	
STATO DI PROGETTO		 <p><i>Piano Comunale di Classificazione Acustica (2013)</i></p>
<i>Destinazione d'uso prevista:</i>	Residenziale	
<i>Necessità di variazione della Classe Acustica:</i>	No	
<i>Classificazione Acustica proposta:</i>	III	
<i>Misure fonometriche:</i> non sono previste ulteriori indagini nell'area oggetto di trasformazione.		
<i>Motivazioni per eventuale variazione di Classe:</i> -		



<i>Identificativo:</i>		Area di trasformazione ACR.17 (Via Fosso Secco)
STATO ATTUALE		 <p><i>Estratto satellitare con individuazione delle aree di trasformazione</i></p>
<i>Destinazione d'uso:</i>	Nessuna (area a verde)	
<i>Classificazione Acustica riportata nel PCCA 2013:</i>	III / IV	
STATO DI PROGETTO		 <p><i>Piano Comunale di Classificazione Acustica (2013)</i></p>
<i>Destinazione d'uso prevista:</i>	Residenziale	
<i>Necessità di variazione della Classe Acustica:</i>	No	
<i>Classificazione Acustica proposta:</i>	III / IV	
<i>Misure fonometriche:</i> non sono previste ulteriori indagini nell'area oggetto di trasformazione.		
<i>Motivazioni per eventuale variazione di Classe:</i> -		


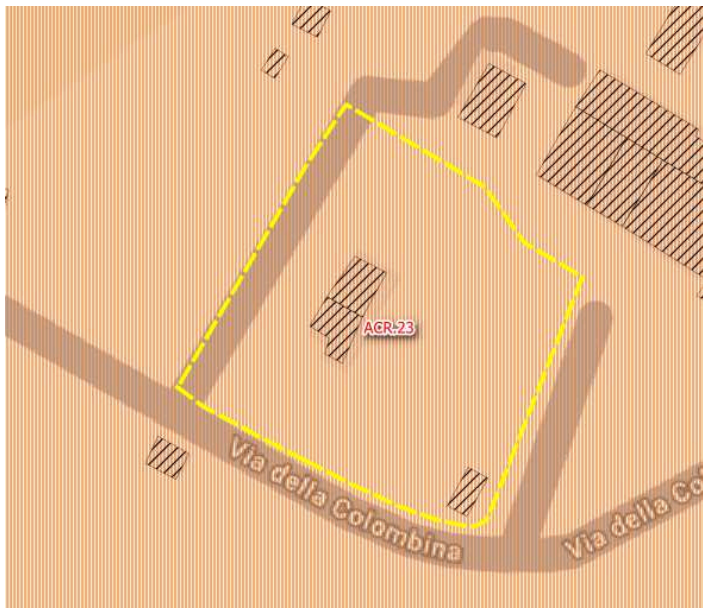
<i>Identificativo:</i>		Area di trasformazione ACR.18 (Via San Martino)
STATO ATTUALE		 <p><i>Estratto satellitare con individuazione delle aree di trasformazione</i></p>
<i>Destinazione d'uso:</i>	Nessuna (area a verde)	
<i>Classificazione Acustica riportata nel PCCA 2013:</i>	IV	
STATO DI PROGETTO		 <p><i>Piano Comunale di Classificazione Acustica (2013)</i></p>
<i>Destinazione d'uso prevista:</i>	Residenziale	
<i>Necessità di variazione della Classe Acustica:</i>	No	
<i>Classificazione Acustica proposta:</i>	IV	
<i>Misure fonometriche:</i> non sono previste ulteriori indagini nell'area oggetto di trasformazione.		
<i>Motivazioni per eventuale variazione di Classe:</i> -		



<i>Identificativo:</i>		Area di trasformazione ACR.19 (Via Torricella)
STATO ATTUALE		 <p><i>Estratto satellitare con individuazione delle aree di trasformazione</i></p>
<i>Destinazione d'uso:</i>	Nessuna (area a verde)	
<i>Classificazione Acustica riportata nel PCCA 2013:</i>	IV	
STATO DI PROGETTO		 <p><i>Piano Comunale di Classificazione Acustica (2013)</i></p>
<i>Destinazione d'uso prevista:</i>	Residenziale	
<i>Necessità di variazione della Classe Acustica:</i>	No	
<i>Classificazione Acustica proposta:</i>	IV	
<i>Misure fonometriche:</i> non sono previste ulteriori indagini nell'area oggetto di trasformazione.		
<i>Motivazioni per eventuale variazione di Classe:</i> -		

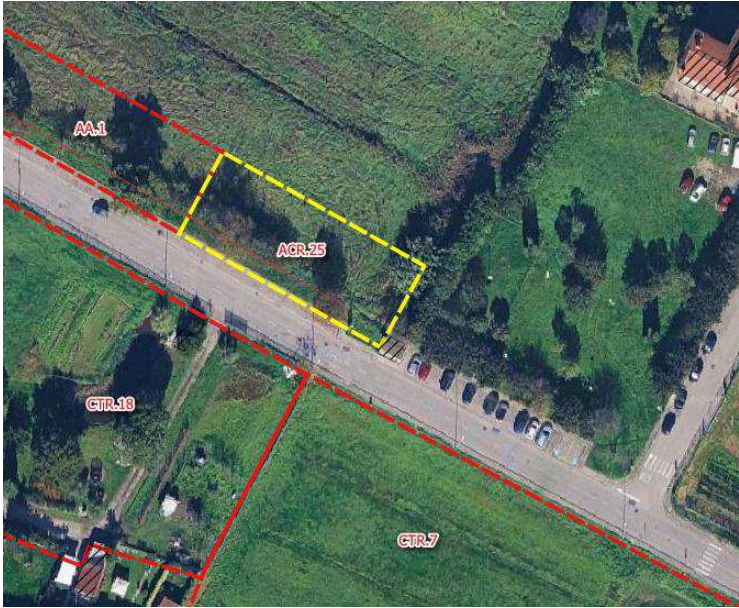
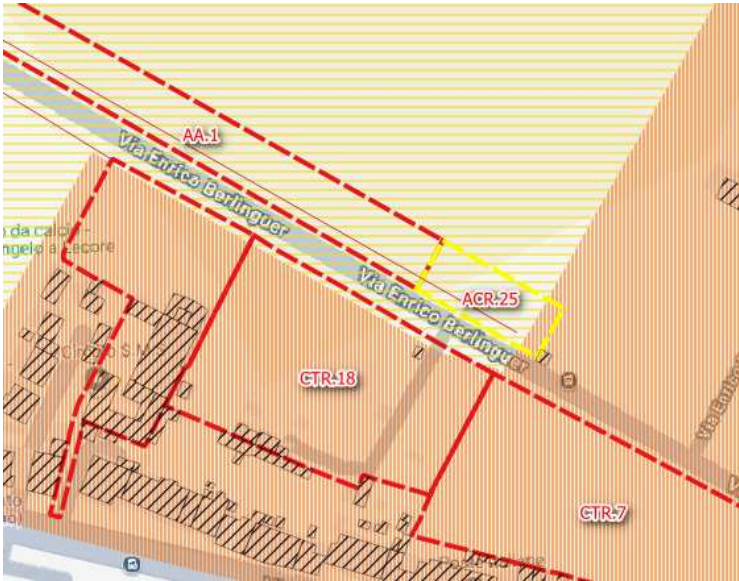
<i>Identificativo:</i>		Area di trasformazione ACR.20 (Via Ghirlandaio)
STATO ATTUALE		 <p><i>Estratto satellitare con individuazione delle aree di trasformazione</i></p>
<i>Destinazione d'uso:</i>	Nessuna (area a verde)	
<i>Classificazione Acustica riportata nel PCCA 2013:</i>	IV	
STATO DI PROGETTO		 <p><i>Piano Comunale di Classificazione Acustica (2013)</i></p>
<i>Destinazione d'uso prevista:</i>	Residenziale	
<i>Necessità di variazione della Classe Acustica:</i>	No	
<i>Classificazione Acustica proposta:</i>	IV	
<i>Misure fonometriche:</i> non sono previste ulteriori indagini nell'area oggetto di trasformazione.		
<i>Motivazioni per eventuale variazione di Classe:</i> -		



<i>Identificativo:</i>		Area di trasformazione ACR.21 (Via Tabernacolo)
STATO ATTUALE		 <p><i>Estratto satellitare con individuazione delle aree di trasformazione</i></p>
<i>Destinazione d'uso:</i>	Nessuna (area a verde)	
<i>Classificazione Acustica riportata nel PCCA 2013:</i>	IV	
STATO DI PROGETTO		
<i>Destinazione d'uso prevista:</i>	Residenziale	 <p><i>Piano Comunale di Classificazione Acustica (2013)</i></p>
<i>Necessità di variazione della Classe Acustica:</i>	No	
<i>Classificazione Acustica proposta:</i>	IV	
<i>Misure fonometriche:</i> non sono previste ulteriori indagini nell'area oggetto di trasformazione.		
<i>Motivazioni per eventuale variazione di Classe:</i> -		



<i>Identificativo:</i>		Area di trasformazione ACR.22 (Via Pistoiese)
STATO ATTUALE		
<i>Destinazione d'uso:</i>	Nessuna (area a verde)	 <p style="text-align: center;"><i>Estratto satellitare con individuazione delle aree di trasformazione</i></p>
<i>Classificazione Acustica riportata nel PCCA 2013:</i>	IV	
STATO DI PROGETTO		
<i>Destinazione d'uso prevista:</i>	Residenziale	 <p style="text-align: center;"><i>Piano Comunale di Classificazione Acustica (2013)</i></p>
<i>Necessità di variazione della Classe Acustica:</i>	No	
<i>Classificazione Acustica proposta:</i>	IV	
<i>Misure fonometriche:</i> non sono previste ulteriori indagini nell'area oggetto di trasformazione.		
<i>Motivazioni per eventuale variazione di Classe:</i> -		



<i>Identificativo:</i>		Area di trasformazione ACR.23 (Via Colombina)
STATO ATTUALE		
<i>Destinazione d'uso:</i>	Campo coltivato e annessi rurali	
<i>Classificazione Acustica riportata nel PCCA 2013:</i>	IV	
STATO DI PROGETTO		
<i>Destinazione d'uso prevista:</i>	Residenziale	
<i>Necessità di variazione della Classe Acustica:</i>	No	
<i>Classificazione Acustica proposta:</i>	IV	
<i>Misure fonometriche: non sono previste ulteriori indagini nell'area oggetto di trasformazione.</i>		
<i>Motivazioni per eventuale variazione di Classe: -</i>		


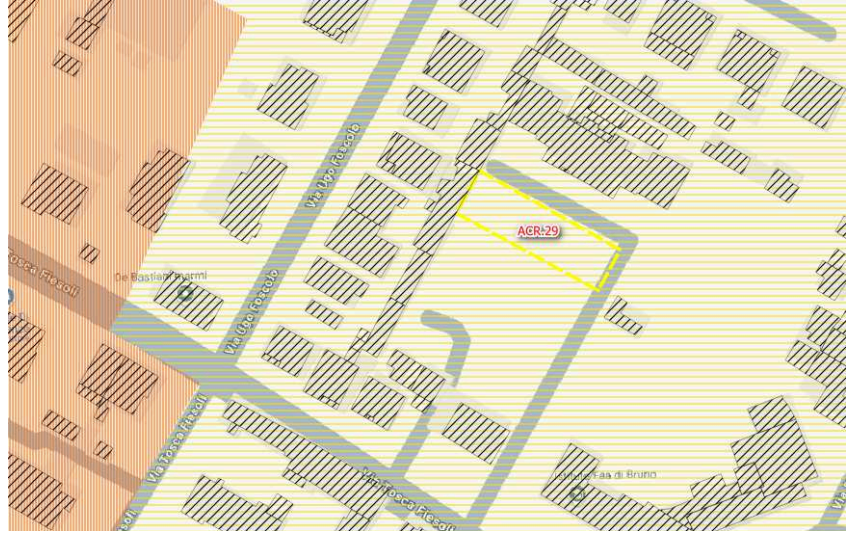
<i>Identificativo:</i>		Area di trasformazione ACR.24 (Via Tosca Fiesoli)
STATO ATTUALE		 <p style="text-align: center;"><i>Estratto satellitare con individuazione delle aree di trasformazione</i></p>
<i>Destinazione d'uso:</i>	Nessuna (area a verde)	
<i>Classificazione Acustica riportata nel PCCA 2013:</i>	III	
STATO DI PROGETTO		 <p style="text-align: center;"><i>Piano Comunale di Classificazione Acustica (2013)</i></p>
<i>Destinazione d'uso prevista:</i>	Residenziale	
<i>Necessità di variazione della Classe Acustica:</i>	No	
<i>Classificazione Acustica proposta:</i>	III	
<p><i>Misure fonometriche:</i> non sono previste ulteriori indagini nell'area oggetto di trasformazione.</p>		
<p><i>Motivazioni per eventuale variazione di Classe:</i> -</p>		


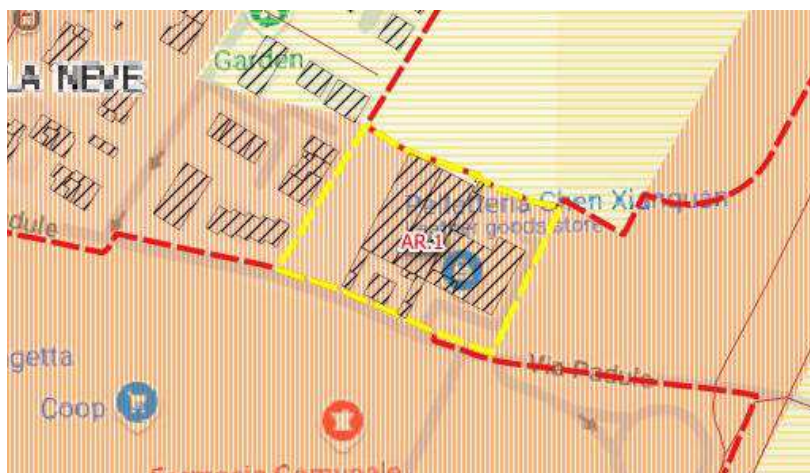
<i>Identificativo:</i>		Area di trasformazione ACR.25 (Via Berlinguer)
STATO ATTUALE		 <p style="text-align: center;"><i>Estratto satellitare con individuazione delle aree di trasformazione</i></p>
<i>Destinazione d'uso:</i>	Nessuna (area a verde)	
<i>Classificazione Acustica riportata nel PCCA 2013:</i>	III / IV	
STATO DI PROGETTO		 <p style="text-align: center;"><i>Piano Comunale di Classificazione Acustica (2013)</i></p>
<i>Destinazione d'uso prevista:</i>	Residenziale	
<i>Necessità di variazione della Classe Acustica:</i>	No	
<i>Classificazione Acustica proposta:</i>	III / IV	
<p><i>Misure fonometriche:</i> non sono previste ulteriori indagini nell'area oggetto di trasformazione.</p>		
<p><i>Motivazioni per eventuale variazione di Classe:</i> -</p>		



<i>Identificativo:</i>		Area di trasformazione ACR.26 (Via Volta Prata)
STATO ATTUALE		 <p><i>Estratto satellitare con individuazione delle aree di trasformazione</i></p>
<i>Destinazione d'uso:</i>	Deposito a cielo aperto di materiale edile	
<i>Classificazione Acustica riportata nel PCCA 2013:</i>	IV	
STATO DI PROGETTO		 <p><i>Piano Comunale di Classificazione Acustica (2013)</i></p>
<i>Destinazione d'uso prevista:</i>	Residenziale	
<i>Necessità di variazione della Classe Acustica:</i>	No	
<i>Classificazione Acustica proposta:</i>	IV	
<i>Misure fonometriche:</i> non sono previste ulteriori indagini nell'area oggetto di trasformazione.		
<i>Motivazioni per eventuale variazione di Classe:</i> -		


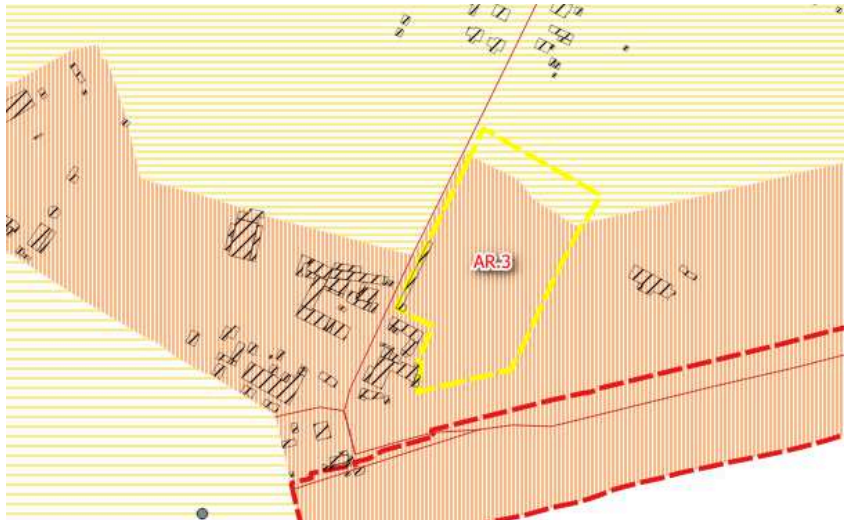
<i>Identificativo:</i>		Area di trasformazione ACR.27 (Via Volta Prata)
STATO ATTUALE		 <p><i>Estratto satellitare con individuazione delle aree di trasformazione</i></p>
<i>Destinazione d'uso:</i>	Nessuna (area a verde)	
<i>Classificazione Acustica riportata nel PCCA 2013:</i>	IV	
STATO DI PROGETTO		 <p><i>Piano Comunale di Classificazione Acustica (2013)</i></p>
<i>Destinazione d'uso prevista:</i>	Residenziale	
<i>Necessità di variazione della Classe Acustica:</i>	No	
<i>Classificazione Acustica proposta:</i>	IV	
<i>Misure fonometriche:</i> non sono previste ulteriori indagini nell'area oggetto di trasformazione.		
<i>Motivazioni per eventuale variazione di Classe:</i> -		

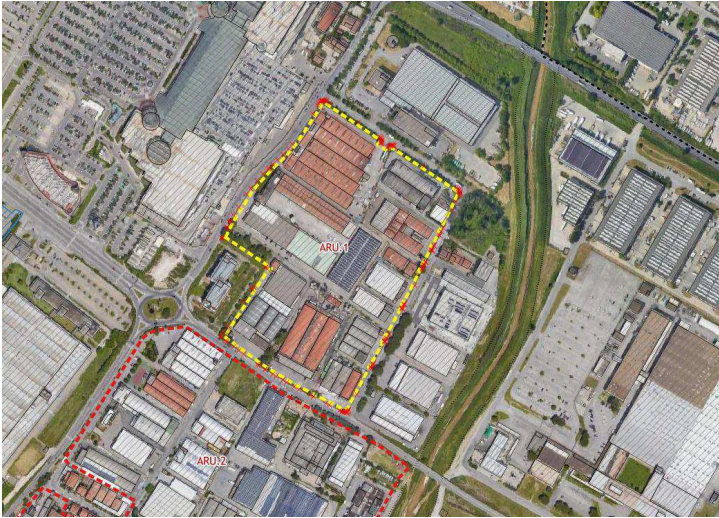
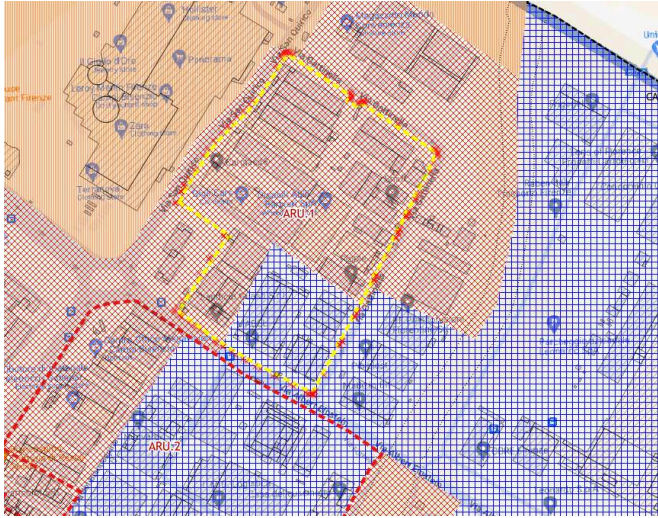
<i>Identificativo:</i>		Area di trasformazione ACR.28 (Via Cellere)	
STATO ATTUALE		 <p><i>Estratto satellitare con individuazione delle aree di trasformazione</i></p>	
<i>Destinazione d'uso:</i>	Nessuna (area a verde)		
<i>Classificazione Acustica riportata nel PCCA 2013:</i>	IV		
STATO DI PROGETTO		 <p><i>Piano Comunale di Classificazione Acustica (2013)</i></p>	
<i>Destinazione d'uso prevista:</i>	Residenziale		
<i>Necessità di variazione della Classe Acustica:</i>	No		
<i>Classificazione Acustica proposta:</i>	IV		
<i>Misure fonometriche:</i> non sono previste ulteriori indagini nell'area oggetto di trasformazione.			
<i>Motivazioni per eventuale variazione di Classe:</i> -			


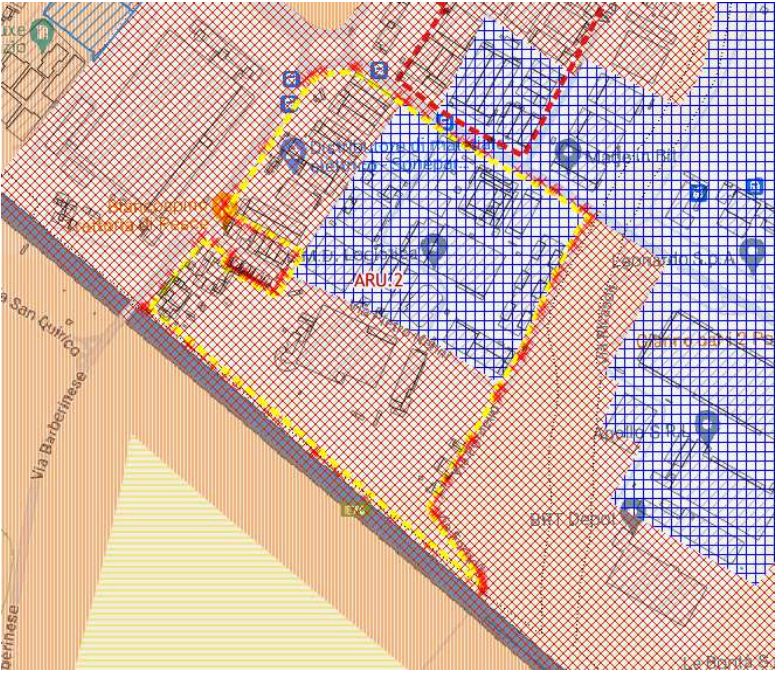
<i>Identificativo:</i>		Area di trasformazione ACR.29 (Via Tosca Fiesoli)
STATO ATTUALE		 <p><i>Estratto satellitare con individuazione delle aree di trasformazione</i></p>
<i>Destinazione d'uso:</i>	Nessuna (area a verde)	
<i>Classificazione Acustica riportata nel PCCA 2013:</i>	III	
STATO DI PROGETTO		 <p><i>Piano Comunale di Classificazione Acustica (2013)</i></p>
<i>Destinazione d'uso prevista:</i>	Residenziale	
<i>Necessità di variazione della Classe Acustica:</i>	No	
<i>Classificazione Acustica proposta:</i>	III	
<p><i>Misure fonometriche:</i> non sono previste ulteriori indagini nell'area oggetto di trasformazione.</p>		
<p><i>Motivazioni per eventuale variazione di Classe:</i> -</p>		


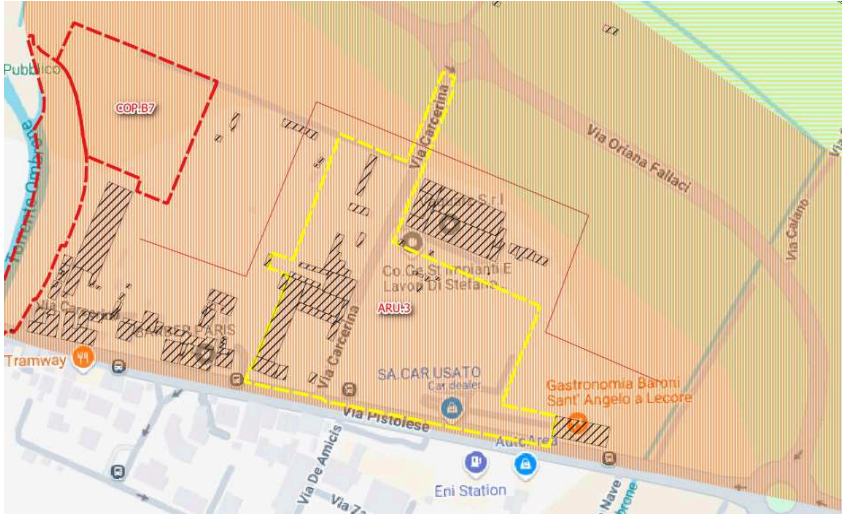
<i>Identificativo:</i>		Area di trasformazione AR.1 (Via del Padule)
STATO ATTUALE		 <p style="text-align: center;"><i>Estratto satellitare con individuazione delle aree di trasformazione</i></p>
<i>Destinazione d'uso:</i>	Produttiva (pelletteria)	
<i>Classificazione Acustica riportata nel PCCA 2013:</i>	IV	
STATO DI PROGETTO		 <p style="text-align: center;"><i>Piano Comunale di Classificazione Acustica (2013)</i></p>
<i>Destinazione d'uso prevista:</i>	Commerciale/ direzionale	
<i>Necessità di variazione della Classe Acustica:</i>	No	
<i>Classificazione Acustica proposta:</i>	IV	
<p><i>Misure fonometriche:</i> non sono previste ulteriori indagini nell'area oggetto di trasformazione.</p>		
<p><i>Motivazioni per eventuale variazione di Classe:</i> -</p>		



<i>Identificativo:</i>		Area di trasformazione AR.2 (San Donnino)	
STATO ATTUALE		 <p><i>Estratto satellitare con individuazione delle aree di trasformazione</i></p>	
<i>Destinazione d'uso:</i>	Area parzialmente edificata (annessi e attività produttiva)		
<i>Classificazione Acustica riportata nel PCCA 2013:</i>	IV		
STATO DI PROGETTO		 <p><i>Piano Comunale di Classificazione Acustica (2013)</i></p>	
<i>Destinazione d'uso prevista:</i>	Residenziale		
<i>Necessità di variazione della Classe Acustica:</i>	No		
<i>Classificazione Acustica proposta:</i>	IV		
<i>Misure fonometriche:</i> non sono previste ulteriori indagini nell'area oggetto di trasformazione.			
<i>Motivazioni per eventuale variazione di Classe:</i> -			


<i>Identificativo:</i>		Area di trasformazione AR.3 (Via Trento)
STATO ATTUALE		 <p><i>Estratto satellitare con individuazione delle aree di trasformazione</i></p>
<i>Destinazione d'uso:</i>	Nessuna (area a verde)	
<i>Classificazione Acustica riportata nel PCCA 2013:</i>	III-IV	
STATO DI PROGETTO		 <p><i>Piano Comunale di Classificazione Acustica (2013)</i></p>
<i>Destinazione d'uso prevista:</i>	Residenziale/ direzionale/ turistico-ricettiva	
<i>Necessità di variazione della Classe Acustica:</i>	No	
<i>Classificazione Acustica proposta:</i>	III-IV	
<i>Misure fonometriche:</i> non sono previste ulteriori indagini nell'area oggetto di trasformazione.		
<i>Motivazioni per eventuale variazione di Classe:</i> -		

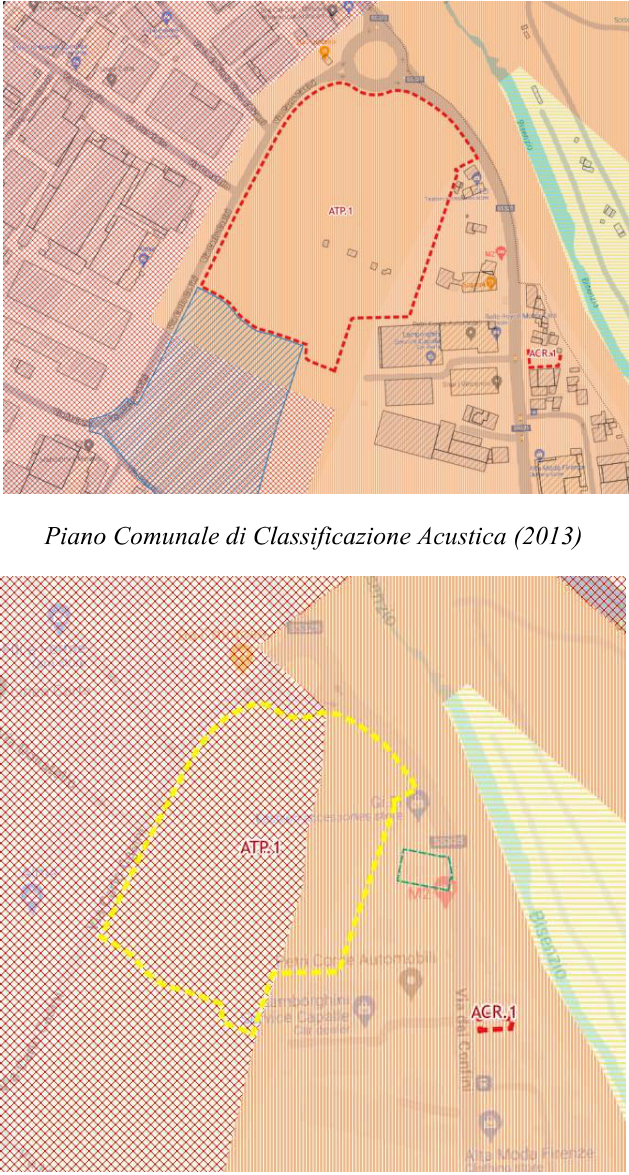
<i>Identificativo:</i>		Area di trasformazione ARU.1 (Via Gattinella)
STATO ATTUALE		 <p><i>Estratto satellitare con individuazione delle aree di trasformazione</i></p>
<i>Destinazione d'uso:</i>	Produttiva	
<i>Classificazione Acustica riportata nel PCCA 2013:</i>	V-VI	
STATO DI PROGETTO		 <p><i>Piano Comunale di Classificazione Acustica (2013)</i></p>
<i>Destinazione d'uso prevista:</i>	Produttiva	
<i>Necessità di variazione della Classe Acustica:</i>	No [già prevista una classe acustica legata ad attività prevalentemente industriali (classe V) o esclusivamente industriali (classe VI)]	
<i>Classificazione Acustica proposta:</i>	V-VI	
<i>Misure fonometriche:</i> non sono previste ulteriori indagini nell'area oggetto di trasformazione.		
<i>Motivazioni per eventuale variazione di Classe:</i>		


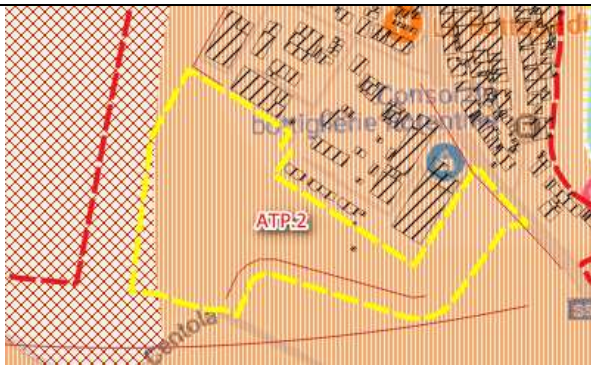

<i>Identificativo:</i>		Area di trasformazione ARU.2 (Via Biancospino)
STATO ATTUALE		 <p><i>Estratto satellitare con individuazione delle aree di trasformazione</i></p>
<i>Destinazione d'uso:</i>	Produttiva	
<i>Classificazione Acustica riportata nel PCCA 2013:</i>	V-VI	
STATO DI PROGETTO		 <p><i>Piano Comunale di Classificazione Acustica (2013)</i></p>
<i>Destinazione d'uso prevista:</i>	Produttiva	
<i>Necessità di variazione della Classe Acustica:</i>	No [già prevista una classe acustica legata ad attività prevalentemente industriali (classe V) o esclusivamente industriali (classe VI)]	
<i>Classificazione Acustica proposta:</i>	V-VI	
<i>Misure fonometriche:</i> non sono previste ulteriori indagini nell'area oggetto di trasformazione.		
<i>Motivazioni per eventuale variazione di Classe:</i>		



<i>Identificativo:</i>		Area di trasformazione ARU.3 (Via Ponte all'Asse)
STATO ATTUALE		 <p><i>Estratto satellitare con individuazione delle aree di trasformazione</i></p>
<i>Destinazione d'uso:</i>	Depositi a cielo aperto	
<i>Classificazione Acustica riportata nel PCCA 2013:</i>	IV	
STATO DI PROGETTO		 <p><i>Piano Comunale di Classificazione Acustica (2013)</i></p>
<i>Destinazione d'uso prevista:</i>	Residenziale/ Commerciale	
<i>Necessità di variazione della Classe Acustica:</i>	No	
<i>Classificazione Acustica proposta:</i>	IV	
<p><i>Misure fonometriche:</i> non sono previste ulteriori indagini nell'area oggetto di trasformazione.</p>		
<p><i>Motivazioni per eventuale variazione di Classe:</i> -</p>		


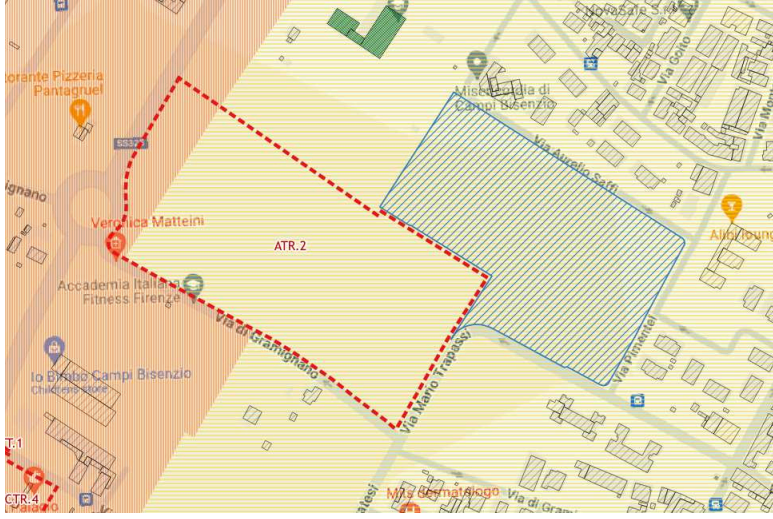
<i>Identificativo:</i>		Area di trasformazione ARU.4 (Via dei Manderi)	
STATO ATTUALE			
<i>Destinazione d'uso:</i>	Produttiva/ area a verde		
<i>Classificazione Acustica riportata nel PCCA 2013:</i>	V		
STATO DI PROGETTO			
<i>Destinazione d'uso prevista:</i>	Commerciale/ direzionale		
<i>Necessità di variazione della Classe Acustica:</i>	No		
<i>Classificazione Acustica proposta:</i>	V	<p><i>Piano Comunale di Classificazione Acustica (2013)</i></p>	
<i>Misure fonometriche: non sono previste ulteriori indagini nell'area oggetto di trasformazione.</i>			
<i>Motivazioni per eventuale variazione di Classe: -</i>			

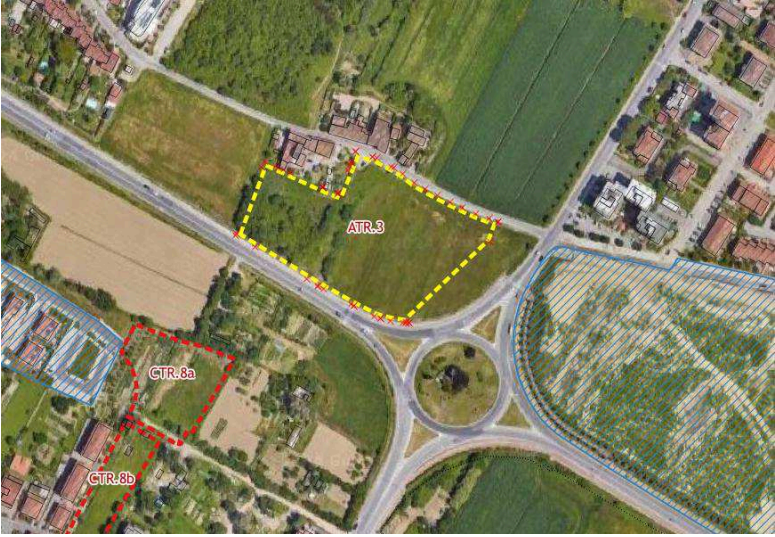
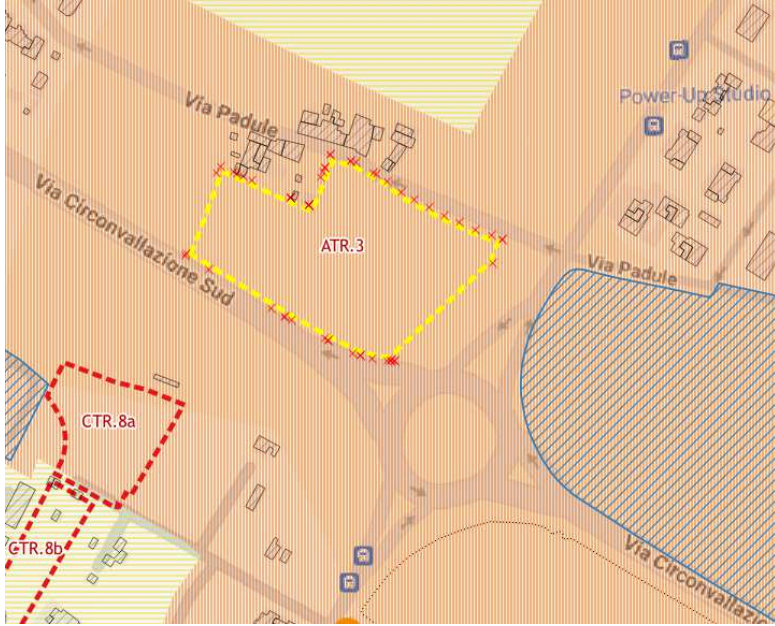
<i>Identificativo:</i>		Area di trasformazione ATP.1 (Via Leonardo da Vinci)
STATO ATTUALE		 <p><i>Estratto satellitare con individuazione delle aree di trasformazione</i></p>
<i>Destinazione d'uso:</i>	Nessuna (area a verde)	
<i>Classificazione Acustica riportata nel PCCA 2013:</i>	IV	
STATO DI PROGETTO		
<i>Destinazione d'uso prevista:</i>	Produttiva	
<i>Necessità di variazione della Classe Acustica:</i>	Si	


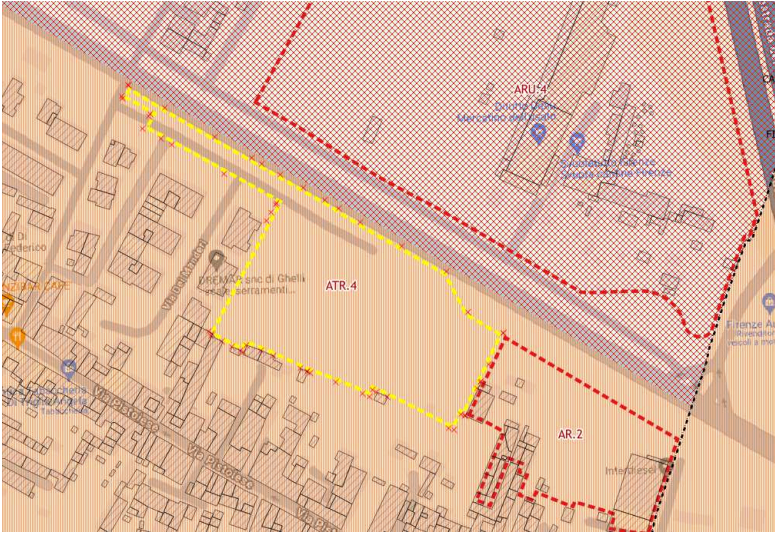
<p>Classificazione Acustica proposta:</p>	<p>IV - V</p>	 <p><i>Piano Comunale di Classificazione Acustica (2013)</i></p> <p><i>Proposta di aggiornamento del Piano Comunale di Classificazione Acustica 2025</i></p>
<p><i>Misure fonometriche:</i> non sono previste ulteriori indagini nell'area oggetto di trasformazione.</p>		
<p><i>Motivazioni per eventuale variazione di Classe:</i> visto l'ampliamento della destinazione d'uso "produttiva" è stata previsto un innalzamento da IV a V classe per una porzione dell'area di intervento in cui è prevista la realizzazione di edifici produttivi.</p>		

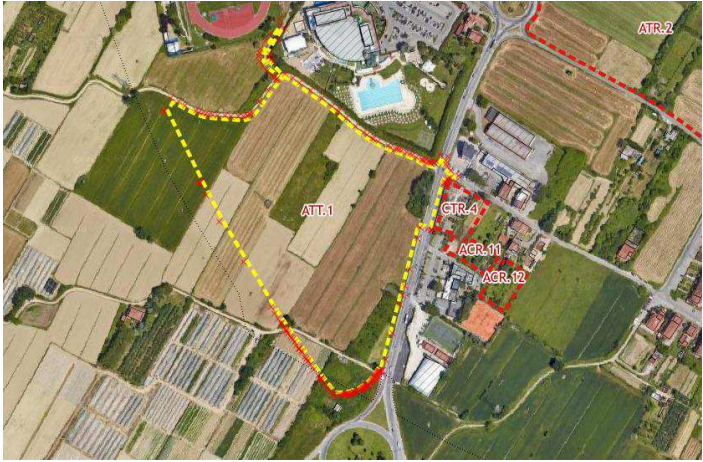
<i>Identificativo:</i>		Area di trasformazione ATP.2 (Via di Centola)
STATO ATTUALE		 <p><i>Estratto satellitare con individuazione delle aree di trasformazione</i></p>
<i>Destinazione d'uso:</i>	Nessuna (area a verde)	
<i>Classificazione Acustica riportata nel PCCA 2013:</i>	IV-V	
STATO DI PROGETTO		 <p><i>Piano Comunale di Classificazione Acustica (2013)</i></p>  <p><i>Proposta di aggiornamento del Piano Comunale di Classificazione Acustica 2025</i></p>
<i>Destinazione d'uso prevista:</i>	Produttiva	
<i>Necessità di variazione della Classe Acustica:</i>	Si	
<i>Classificazione Acustica proposta:</i>	IV-V	
<p><i>Misure fonometriche:</i> non sono previste ulteriori indagini nell'area oggetto di trasformazione.</p>		
<p><i>Motivazioni per eventuale variazione di Classe:</i> visto l'ampliamento della destinazione d'uso "produttiva" è stata previsto un innalzamento da IV a V classe per una porzione dell'area di intervento in cui è prevista la realizzazione di edifici produttivi.</p>		

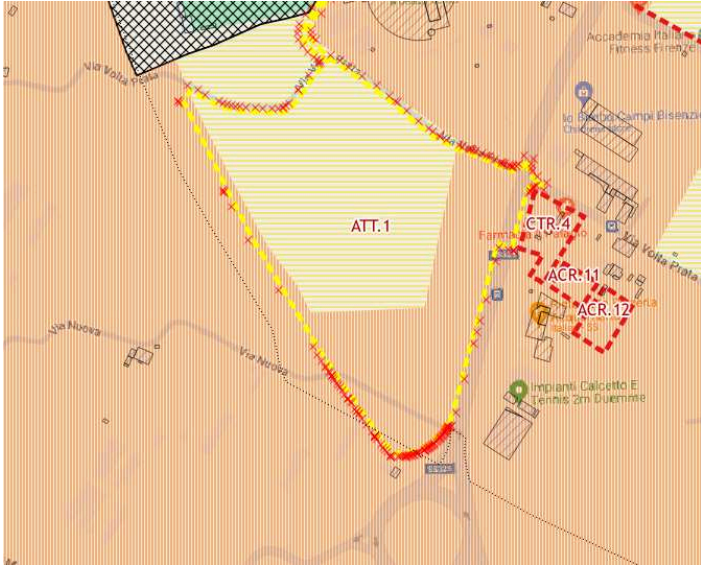
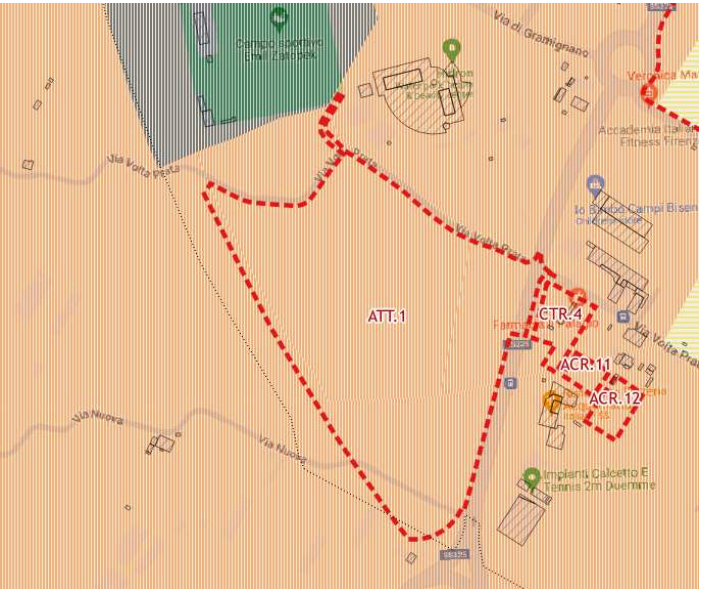
<i>Identificativo:</i>		Area di trasformazione ATR.1 (Via Mascagni)
STATO ATTUALE		 <p><i>Estratto satellitare con individuazione delle aree di trasformazione</i></p>
<i>Destinazione d'uso:</i>	Nessuna (area a verde)	
<i>Classificazione Acustica riportata nel PCCA 2013:</i>	III- IV	
STATO DI PROGETTO		 <p><i>Piano Comunale di Classificazione Acustica (2013)</i></p>
<i>Destinazione d'uso prevista:</i>	Residenziale	
<i>Necessità di variazione della Classe Acustica:</i>	No	
<i>Classificazione Acustica proposta:</i>	III- IV	
<p><i>Misure fonometriche:</i> sono state effettuate indagini fonometriche in prossimità dell'area oggetto di trasformazione che hanno confermato i valori assegnati dalla classificazione vigente.</p>		
<p><i>Motivazioni per eventuale variazione di Classe:</i> -</p>		



<i>Identificativo:</i>		Area di trasformazione ATR.2 (Via di Gramignano / Via Barberinese)	
STATO ATTUALE		 <p style="text-align: center;"><i>Estratto satellitare con individuazione delle aree di trasformazione</i></p>	
<i>Destinazione d'uso:</i>	Verde agricolo		
<i>Classificazione Acustica riportata nel PCCA 2013:</i>	III-IV		
STATO DI PROGETTO		 <p style="text-align: center;"><i>Piano Comunale di Classificazione Acustica (2013)</i></p>	
<i>Destinazione d'uso prevista:</i>	Residenziale/ commerciale		
<i>Necessità di variazione della Classe Acustica:</i>	No		
<i>Classificazione Acustica proposta:</i>	III-IV		
<i>Misure fonometriche:</i> non sono previste ulteriori indagini nell'area oggetto di trasformazione.			
<i>Motivazioni per eventuale variazione di Classe:</i> -			



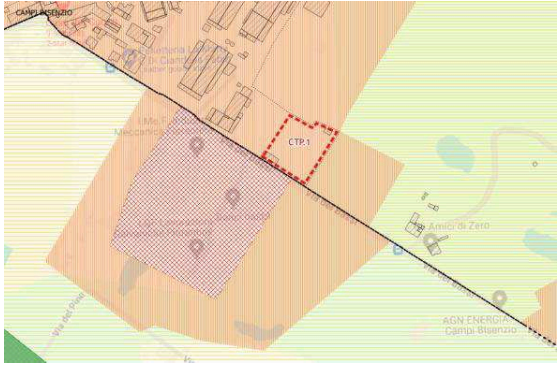
<i>Identificativo:</i>		Area di trasformazione ATR.3 (Via Madonna della Neve)
STATO ATTUALE		 <p><i>Estratto satellitare con individuazione delle aree di trasformazione</i></p>
<i>Destinazione d'uso:</i>	Nessuna (area a verde)	
<i>Classificazione Acustica riportata nel PCCA 2013:</i>	IV	
STATO DI PROGETTO		 <p><i>Piano Comunale di Classificazione Acustica (2013)</i></p>
<i>Destinazione d'uso prevista:</i>	Residenziale	
<i>Necessità di variazione della Classe Acustica:</i>	No	
<i>Classificazione Acustica proposta:</i>	IV	
<i>Misure fonometriche:</i> non sono previste ulteriori indagini nell'area oggetto di trasformazione.		
<i>Motivazioni per eventuale variazione di Classe:</i> -		



<i>Identificativo:</i>		Area di trasformazione ATR.4 (Via Manderi - San Donnino)
STATO ATTUALE		
<i>Destinazione d'uso:</i>	Nessuna (area a verde)	 <p><i>Estratto satellitare con individuazione delle aree di trasformazione</i></p>
<i>Classificazione Acustica riportata nel PCCA 2013:</i>	IV	
STATO DI PROGETTO		
<i>Destinazione d'uso prevista:</i>	Residenziale	 <p><i>Piano Comunale di Classificazione Acustica (2013)</i></p>
<i>Necessità di variazione della Classe Acustica:</i>	No	
<i>Classificazione Acustica proposta:</i>	IV	
<i>Misure fonometriche:</i> non sono previste ulteriori indagini nell'area oggetto di trasformazione.		
<i>Motivazioni per eventuale variazione di Classe:</i> -		



<i>Identificativo:</i>		Area di trasformazione ATT.1 (Via di Gramignano)
STATO ATTUALE		 <p><i>Estratto satellitare con individuazione delle aree di trasformazione</i></p>
<i>Destinazione d'uso:</i>	Nessuna (area a verde)	
<i>Classificazione Acustica riportata nel PCCA 2013:</i>	III - IV	
STATO DI PROGETTO		
<i>Destinazione d'uso prevista:</i>	Commerciale/ direzionale/ turistico ricettivo	
<i>Necessità di variazione della Classe Acustica:</i>	Si	


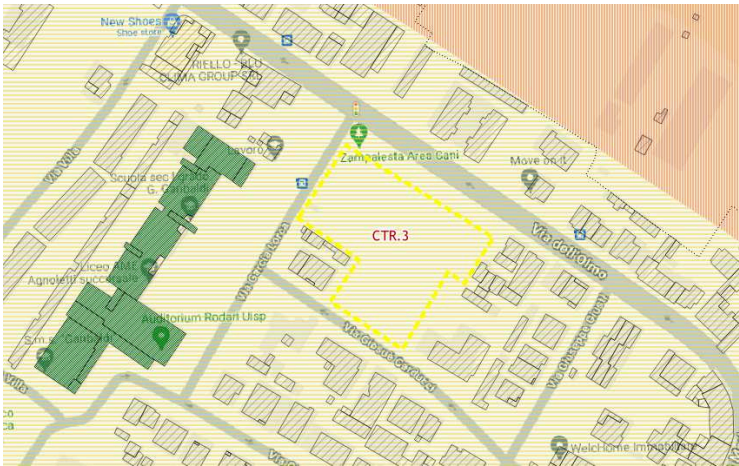
<p>Classificazione Acustica proposta:</p>	<p>IV</p>	
		<p>Piano Comunale di Classificazione Acustica (2013)</p>  <p>Proposta di aggiornamento Piano Comunale di Classificazione Acustica (2025)</p>
<p>Misure fonometriche: non sono previste ulteriori indagini nell'area oggetto di trasformazione.</p>		
<p>Motivazioni per eventuale variazione di Classe: adeguamento della classificazione rispetto alle destinazioni previste e vicinanza ad area adibita a pubblico spettacolo (campo sportivo).</p>		



<i>Identificativo:</i>		Area di trasformazione ATT.2 (Via Limite)	
STATO ATTUALE		 <p><i>Estratto satellitare con individuazione delle aree di trasformazione</i></p>	
<i>Destinazione d'uso:</i>	Autoscuola campo moto		
<i>Classificazione Acustica riportata nel PCCA 2013:</i>	IV		
STATO DI PROGETTO		 <p><i>Piano Comunale di Classificazione Acustica (2013)</i></p>	
<i>Destinazione d'uso prevista:</i>	Turistica / ricettiva		
<i>Necessità di variazione della Classe Acustica:</i>	No		
<i>Classificazione Acustica proposta:</i>	IV		
<i>Misure fonometriche:</i> non sono previste ulteriori indagini nell'area oggetto di trasformazione.			
<i>Motivazioni per eventuale variazione di Classe:</i> -			


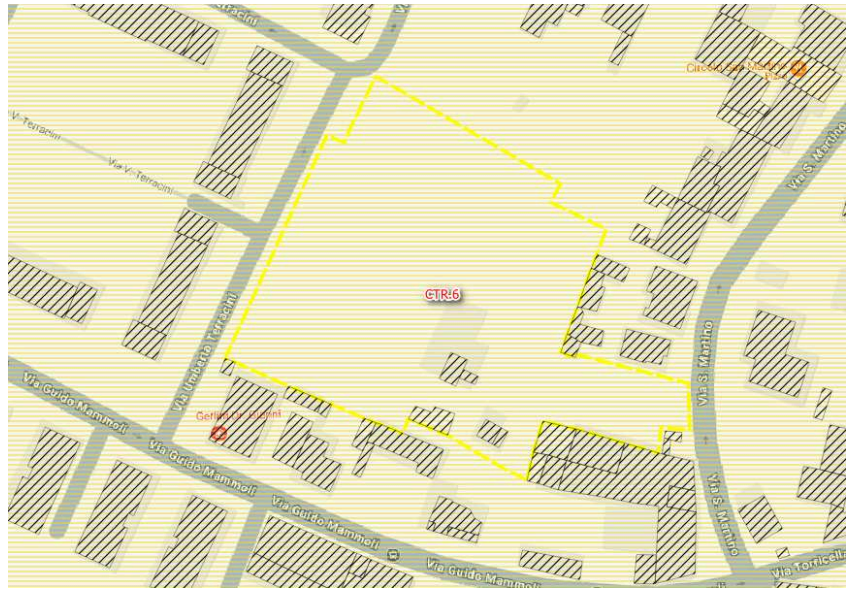
<i>Identificativo:</i>		Area di trasformazione CTP.1 (Via Bassi)
STATO ATTUALE		 <p><i>Estratto satellitare con individuazione delle aree di trasformazione</i></p>
<i>Destinazione d'uso:</i>	Nessuna (area a verde)	
<i>Classificazione Acustica riportata nel PCCA 2013:</i>	IV	
STATO DI PROGETTO		 <p><i>Piano Comunale di Classificazione Acustica (2013)</i></p>  <p><i>Proposta aggiornamento Piano Comunale di Classificazione Acustica (2025)</i></p>
<i>Destinazione d'uso prevista:</i>	Produttiva	
<i>Necessità di variazione della Classe Acustica:</i>	Si	
<i>Classificazione Acustica proposta:</i>	IV	
<p><i>Misure fonometriche:</i> non sono previste ulteriori indagini nell'area oggetto di trasformazione.</p> <p><i>Motivazioni per eventuale variazione di Classe:</i> ampliamento della classe IV per risoluzione salto di classe a confine con il comune di Signa.</p>		


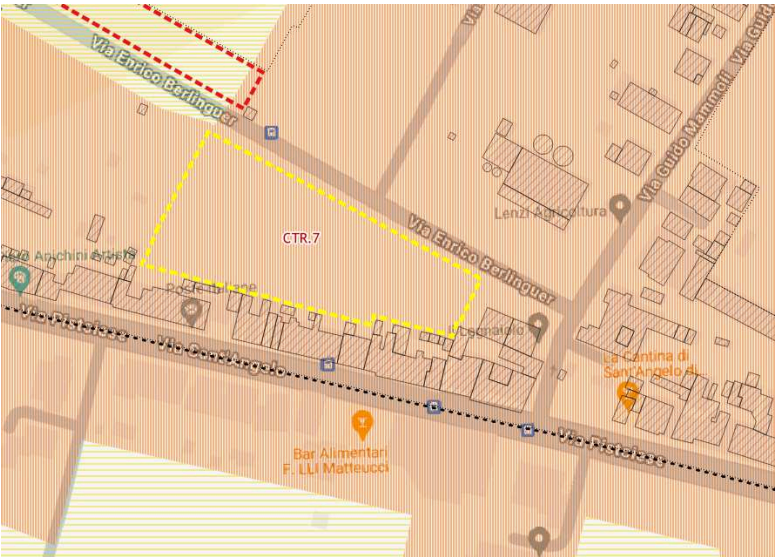
<i>Identificativo:</i>		Area di trasformazione CTR.1 (Via del Tabernacolo)
STATO ATTUALE		 <p style="text-align: center;"><i>Estratto satellitare con individuazione delle aree di trasformazione</i></p>
<i>Destinazione d'uso:</i>	Nessuna (area a verde)	
<i>Classificazione Acustica riportata nel PCCA 2013:</i>	III	
STATO DI PROGETTO		 <p style="text-align: center;"><i>Piano Comunale di Classificazione Acustica (2013)</i></p>
<i>Destinazione d'uso prevista:</i>	Residenziale	
<i>Necessità di variazione della Classe Acustica:</i>	No	
<i>Classificazione Acustica proposta:</i>	III	
<i>Misure fonometriche: non sono previste ulteriori indagini nell'area oggetto di trasformazione.</i>		
<i>Motivazioni per eventuale variazione di Classe: -</i>		


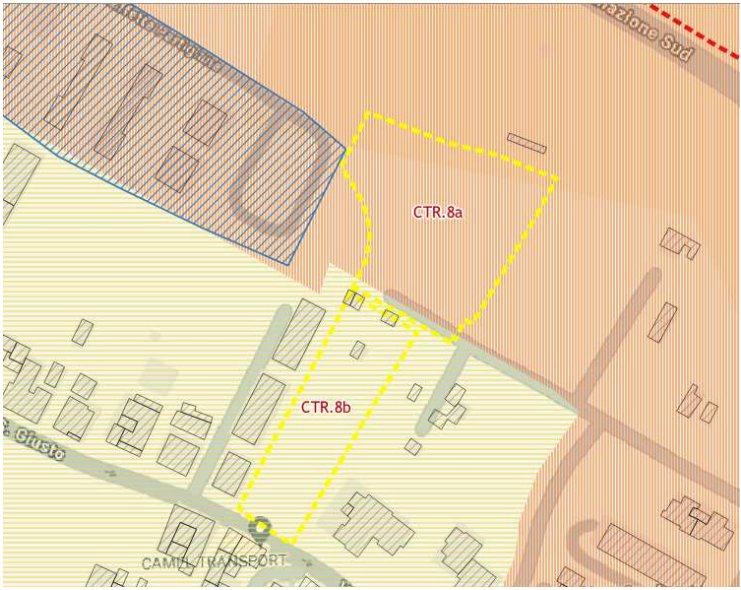
<i>Identificativo:</i>		Area di trasformazione CTR.2 (Via dell'Albero)
STATO ATTUALE		 <p><i>Estratto satellitare con individuazione delle aree di trasformazione</i></p>
<i>Destinazione d'uso:</i>	Nessuna (area a verde)	
<i>Classificazione Acustica riportata nel PCCA 2013:</i>	IV	
STATO DI PROGETTO		 <p><i>Piano Comunale di Classificazione Acustica (2013)</i></p>
<i>Destinazione d'uso prevista:</i>	Residenziale	
<i>Necessità di variazione della Classe Acustica:</i>	No	
<i>Classificazione Acustica proposta:</i>	IV	
<p><i>Misure fonometriche:</i> non sono previste ulteriori indagini nell'area oggetto di trasformazione.</p> <p><i>Motivazioni per eventuale variazione di Classe:</i> -</p>		


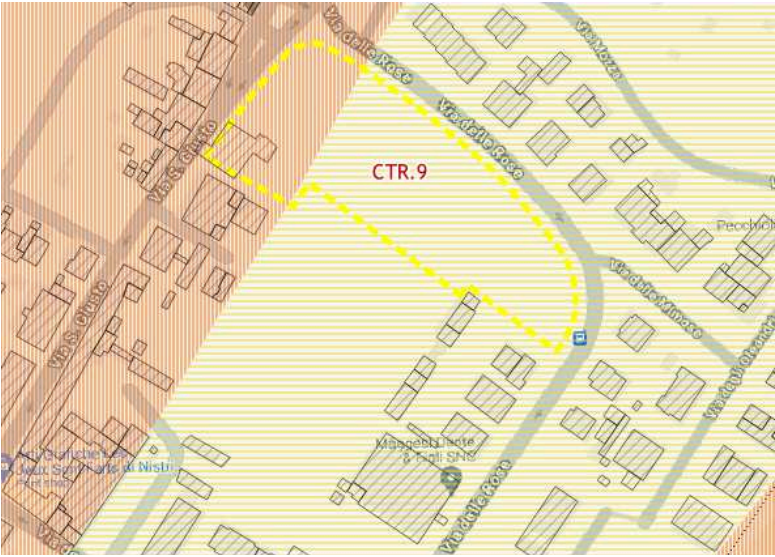
<i>Identificativo:</i>		Area di trasformazione CTR.3 (Via Garcia Lorca)
STATO ATTUALE		 <p style="text-align: center;"><i>Estratto satellitare con individuazione delle aree di trasformazione</i></p>
<i>Destinazione d'uso:</i>	Nessuna (area a verde)	
<i>Classificazione Acustica riportata nel PCCA 2013:</i>	III	
STATO DI PROGETTO		 <p style="text-align: center;"><i>Piano Comunale di Classificazione Acustica (2013)</i></p>
<i>Destinazione d'uso prevista:</i>	Residenziale/ commerciale	
<i>Necessità di variazione della Classe Acustica:</i>	No	
<i>Classificazione Acustica proposta:</i>	III	
<i>Misure fonometriche:</i> non sono previste ulteriori indagini nell'area oggetto di trasformazione.		
<i>Motivazioni per eventuale variazione di Classe:</i> -		

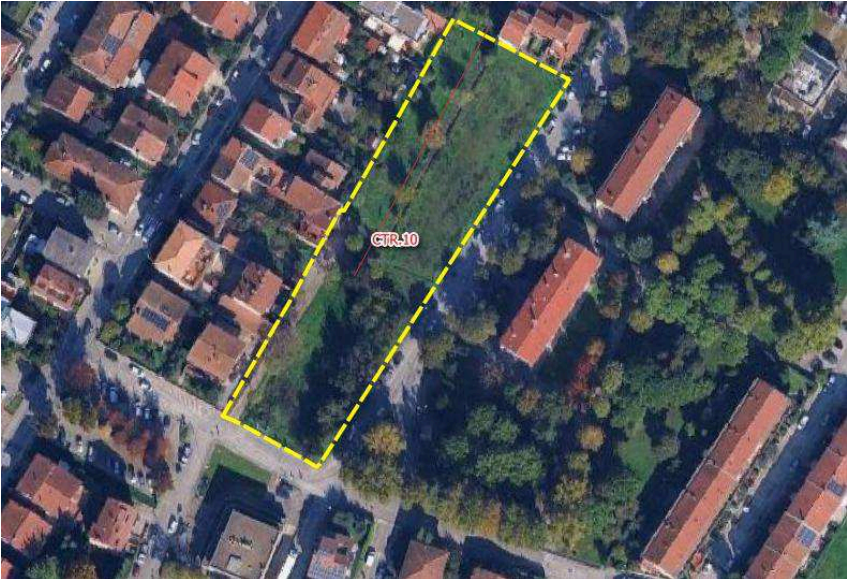

<i>Identificativo:</i>		Area di trasformazione CTR.5 (Via Erbosa/ Via Pratolini)
STATO ATTUALE		 <p style="text-align: center;"><i>Estratto satellitare con individuazione delle aree di trasformazione</i></p>
<i>Destinazione d'uso:</i>	Nessuna (area a verde)	
<i>Classificazione Acustica riportata nel PCCA 2013:</i>	III-IV	
STATO DI PROGETTO		 <p style="text-align: center;"><i>Piano Comunale di Classificazione Acustica (2013)</i></p>
<i>Destinazione d'uso prevista:</i>	Residenziale	
<i>Necessità di variazione della Classe Acustica:</i>	No	
<i>Classificazione Acustica proposta:</i>	III-IV	
<p><i>Misure fonometriche:</i> non sono previste ulteriori indagini nell'area oggetto di trasformazione.</p> <p><i>Motivazioni per eventuale variazione di Classe:</i> -</p>		

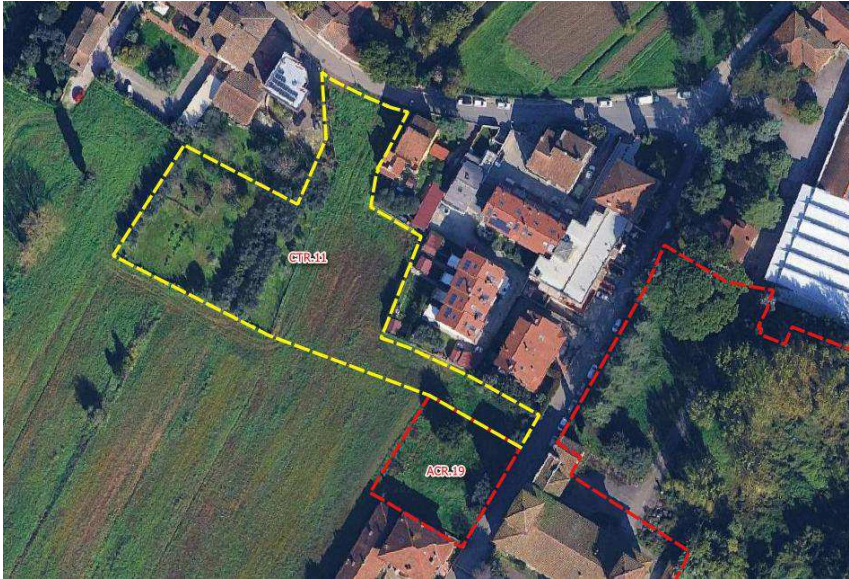

<i>Identificativo:</i>		Area di trasformazione CTR.6 (Via Terracina/ Via San Martino)
STATO ATTUALE		 <p><i>Estratto satellitare con individuazione delle aree di trasformazione</i></p>
<i>Destinazione d'uso:</i>	Nessuna (area a verde)	
<i>Classificazione Acustica riportata nel PCCA 2013:</i>	III	
STATO DI PROGETTO		
<i>Destinazione d'uso prevista:</i>	Residenziale	 <p><i>Piano Comunale di Classificazione Acustica (2013)</i></p>
<i>Necessità di variazione della Classe Acustica:</i>	No	
<i>Classificazione Acustica proposta:</i>	III	
<i>Misure fonometriche:</i> non sono previste ulteriori indagini nell'area oggetto di trasformazione.		
<i>Motivazioni per eventuale variazione di Classe:</i> -		


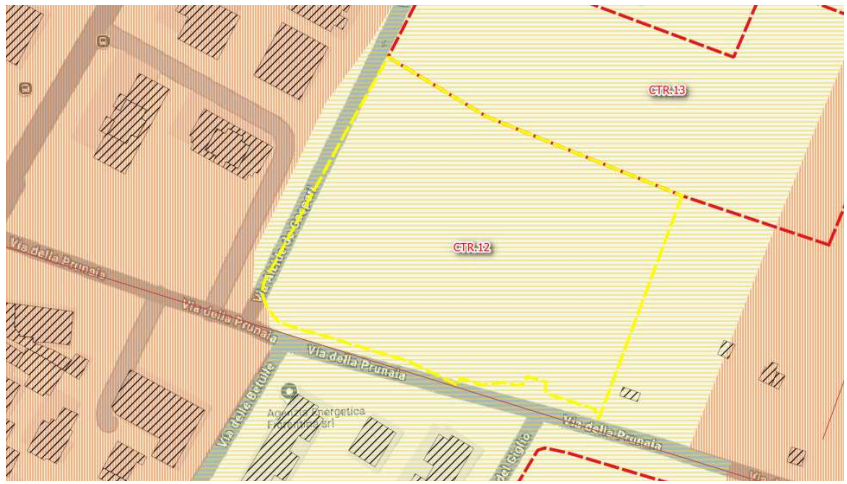
<i>Identificativo:</i>		Area di trasformazione CTR.7 (Via Berlinguer)
STATO ATTUALE		 <p><i>Estratto satellitare con individuazione delle aree di trasformazione</i></p>
<i>Destinazione d'uso:</i>	Nessuna (area a verde)	
<i>Classificazione Acustica riportata nel PCCA 2013:</i>	IV	
STATO DI PROGETTO		 <p><i>Piano Comunale di Classificazione Acustica (2013)</i></p>
<i>Destinazione d'uso prevista:</i>	Residenziale	
<i>Necessità di variazione della Classe Acustica:</i>	No	
<i>Classificazione Acustica proposta:</i>	IV	
<i>Misure fonometriche: non sono previste ulteriori indagini nell'area oggetto di trasformazione.</i>		
<i>Motivazioni per eventuale variazione di Classe: -</i>		



<i>Identificativo:</i>		Area di trasformazione CTR.8 (Via San Giusto)	
STATO ATTUALE		 <p><i>Estratto satellitare con individuazione delle aree di trasformazione</i></p>	
<i>Destinazione d'uso:</i>	Nessuna (area a verde)		
<i>Classificazione Acustica riportata nel PCCA 2013:</i>	III-IV		
STATO DI PROGETTO		 <p><i>Piano Comunale di Classificazione Acustica (2013)</i></p>	
<i>Destinazione d'uso prevista:</i>	Residenziale		
<i>Necessità di variazione della Classe Acustica:</i>	No		
<i>Classificazione Acustica proposta:</i>	III-IV		
<i>Misure fonometriche:</i> non sono previste ulteriori indagini nell'area oggetto di trasformazione.			
<i>Motivazioni per eventuale variazione di Classe:</i> -			

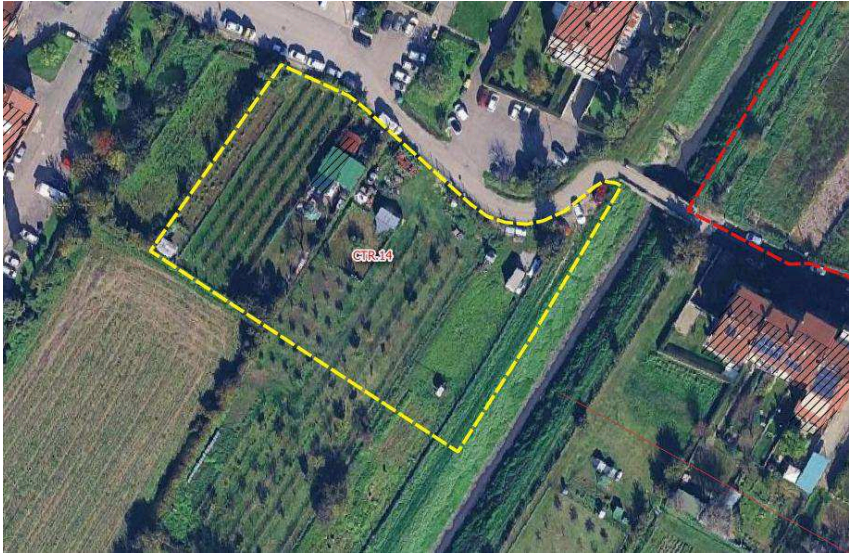

<i>Identificativo:</i>		Area di trasformazione CTR.9 (Via delle Rose)
STATO ATTUALE		 <p style="text-align: center;"><i>Estratto satellitare con individuazione delle aree di trasformazione</i></p>
<i>Destinazione d'uso:</i>	Nessuna (area a verde)	
<i>Classificazione Acustica riportata nel PCCA 2013:</i>	III-IV	
STATO DI PROGETTO		 <p style="text-align: center;"><i>Piano Comunale di Classificazione Acustica (2013)</i></p>
<i>Destinazione d'uso prevista:</i>	Residenziale	
<i>Necessità di variazione della Classe Acustica:</i>	No	
<i>Classificazione Acustica proposta:</i>	III-IV	
<p><i>Misure fonometriche:</i> non sono previste ulteriori indagini nell'area oggetto di trasformazione.</p>		
<p><i>Motivazioni per eventuale variazione di Classe:</i> -</p>		



<i>Identificativo:</i>		Area di trasformazione CTR.10 (Via Cerretelli)
STATO ATTUALE		
<i>Destinazione d'uso:</i>	Nessuna (area a verde)	 <p><i>Estratto satellitare con individuazione delle aree di trasformazione</i></p>
<i>Classificazione Acustica riportata nel PCCA 2013:</i>	III	
STATO DI PROGETTO		
<i>Destinazione d'uso prevista:</i>	Residenziale	 <p><i>Piano Comunale di Classificazione Acustica (2013)</i></p>
<i>Necessità di variazione della Classe Acustica:</i>	No	
<i>Classificazione Acustica proposta:</i>	III	
<i>Misure fonometriche:</i> non sono previste ulteriori indagini nell'area oggetto di trasformazione.		
<i>Motivazioni per eventuale variazione di Classe:</i> -		

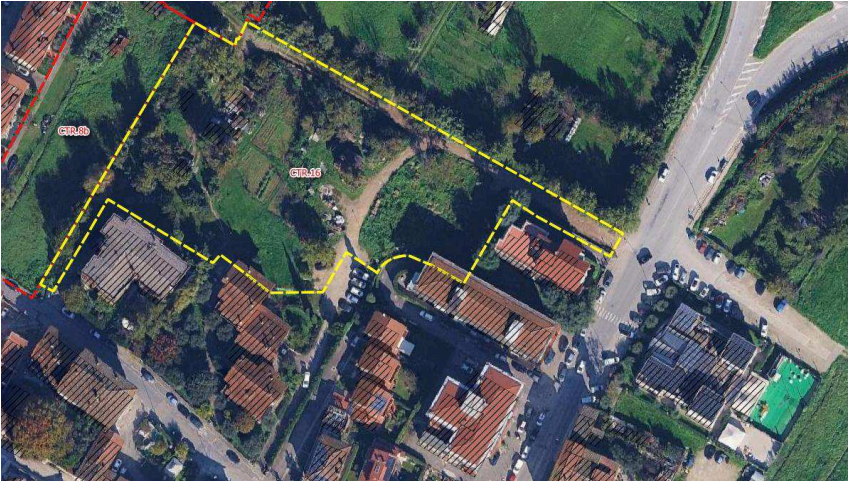

<i>Identificativo:</i>		Area di trasformazione CTR.11 (Via Torricella)	
STATO ATTUALE		 <p><i>Estratto satellitare con individuazione delle aree di trasformazione</i></p>	
<i>Destinazione d'uso:</i>	Nessuna (area a verde)		
<i>Classificazione Acustica riportata nel PCCA 2013:</i>	IV		
STATO DI PROGETTO		 <p><i>Piano Comunale di Classificazione Acustica (2013)</i></p>	
<i>Destinazione d'uso prevista:</i>	Residenziale		
<i>Necessità di variazione della Classe Acustica:</i>	No		
<i>Classificazione Acustica proposta:</i>	IV		
<i>Misure fonometriche:</i> non sono previste ulteriori indagini nell'area oggetto di trasformazione.			
<i>Motivazioni per eventuale variazione di Classe:</i> -			



<i>Identificativo:</i>		Area di trasformazione CTR.12 (Via Prunaia)	
STATO ATTUALE		 <p><i>Estratto satellitare con individuazione delle aree di trasformazione</i></p>	
<i>Destinazione d'uso:</i>	Nessuna (area a verde)		
<i>Classificazione Acustica riportata nel PCCA 2013:</i>	III		
STATO DI PROGETTO		 <p><i>Piano Comunale di Classificazione Acustica (2013)</i></p>	
<i>Destinazione d'uso prevista:</i>	Residenziale		
<i>Necessità di variazione della Classe Acustica:</i>	No		
<i>Classificazione Acustica proposta:</i>	III		
<i>Misure fonometriche:</i> non sono previste ulteriori indagini nell'area oggetto di trasformazione.			
<i>Motivazioni per eventuale variazione di Classe:</i> -			


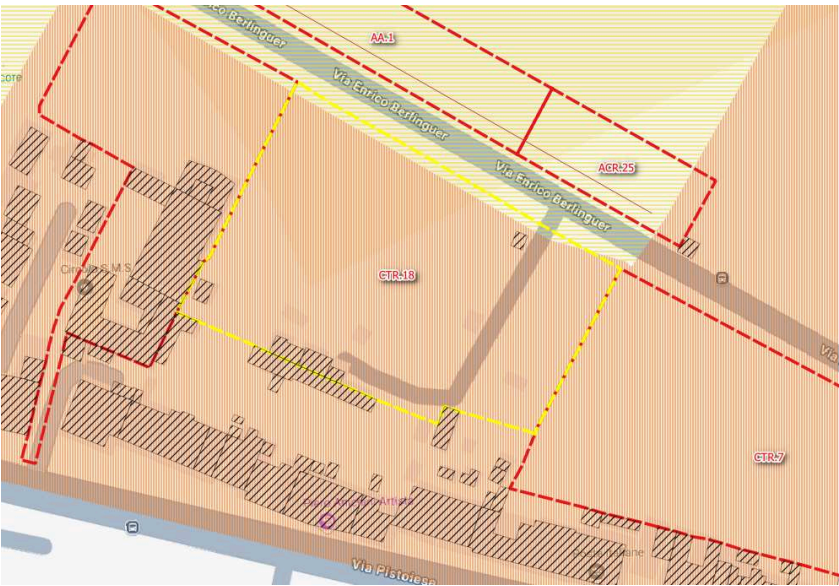
<i>Identificativo:</i>		Area di trasformazione CTR.13 (Via De Gasperi)
STATO ATTUALE		
<i>Destinazione d'uso:</i>	Nessuna (area a verde)	
<i>Classificazione Acustica riportata nel PCCA 2013:</i>	III - IV	
<i>Estratto satellitare con individuazione delle aree di trasformazione</i>		
STATO DI PROGETTO		
<i>Destinazione d'uso prevista:</i>	Residenziale	
<i>Necessità di variazione della Classe Acustica:</i>	No	
<i>Classificazione Acustica proposta:</i>	III - IV	
<i>Piano Comunale di Classificazione Acustica (2013)</i>		
<i>Misure fonometriche:</i> non sono previste ulteriori indagini nell'area oggetto di trasformazione.		
<i>Motivazioni per eventuale variazione di Classe:</i> -		

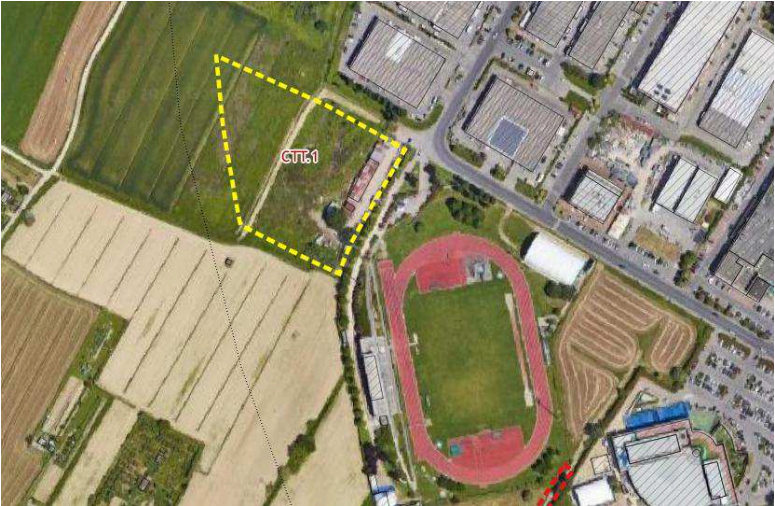
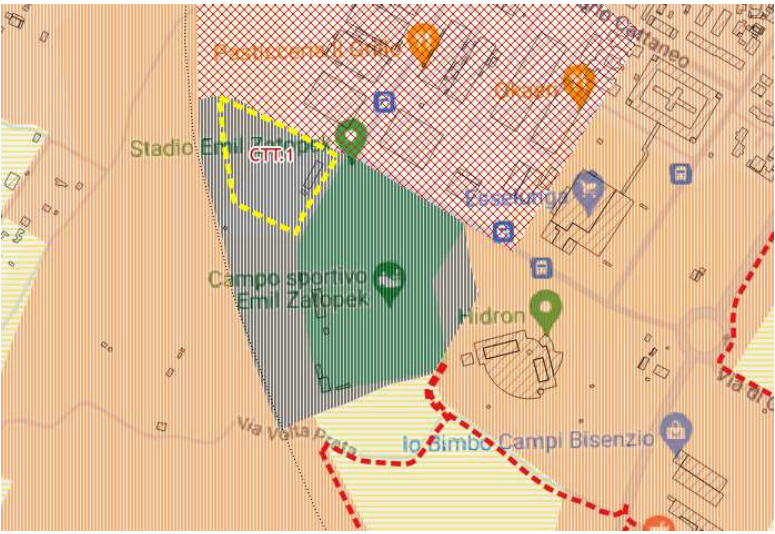
<i>Identificativo:</i>		Area di trasformazione CTR.14 (Via Erbosa)
STATO ATTUALE		 <p><i>Estratto satellitare con individuazione delle aree di trasformazione</i></p>
<i>Destinazione d'uso:</i>	Campi coltivati	
<i>Classificazione Acustica riportata nel PCCA 2013:</i>	III	
STATO DI PROGETTO		 <p><i>Piano Comunale di Classificazione Acustica (2013)</i></p>
<i>Destinazione d'uso prevista:</i>	Residenziale	
<i>Necessità di variazione della Classe Acustica:</i>	No	
<i>Classificazione Acustica proposta:</i>	III	
<p><i>Misure fonometriche:</i> non sono previste ulteriori indagini nell'area oggetto di trasformazione.</p>		
<p><i>Motivazioni per eventuale variazione di Classe:</i> -</p>		

<i>Identificativo:</i>		Area di trasformazione CTR.15 (Via Volta Prata)
STATO ATTUALE		
<i>Destinazione d'uso:</i>	Nessuna (area a verde)	 <p><i>Estratto satellitare con individuazione delle aree di trasformazione</i></p>
<i>Classificazione Acustica riportata nel PCCA 2013:</i>	IV	
STATO DI PROGETTO		
<i>Destinazione d'uso prevista:</i>	Residenziale	 <p><i>Piano Comunale di Classificazione Acustica (2013)</i></p>
<i>Necessità di variazione della Classe Acustica:</i>	No	
<i>Classificazione Acustica proposta:</i>	IV	
<i>Misure fonometriche: non sono previste ulteriori indagini nell'area oggetto di trasformazione.</i>		
<i>Motivazioni per eventuale variazione di Classe: -</i>		

<i>Identificativo:</i>		Area di trasformazione CTR.16 (Via San Giusto)	
STATO ATTUALE		 <p><i>Estratto satellitare con individuazione delle aree di trasformazione</i></p>	
<i>Destinazione d'uso:</i>	Nessuna (area a verde)		
<i>Classificazione Acustica riportata nel PCCA 2013:</i>	III - IV		
STATO DI PROGETTO			
<i>Destinazione d'uso prevista:</i>	Residenziale	 <p><i>Piano Comunale di Classificazione Acustica (2013)</i></p>	
<i>Necessità di variazione della Classe Acustica:</i>	No		
<i>Classificazione Acustica proposta:</i>	III - IV		
<i>Misure fonometriche:</i> non sono previste ulteriori indagini nell'area oggetto di trasformazione.			
<i>Motivazioni per eventuale variazione di Classe:</i> -			

<i>Identificativo:</i>		Area di trasformazione CTR.17 (Via di Padule)	
STATO ATTUALE		 <p><i>Estratto satellitare con individuazione delle aree di trasformazione</i></p>	
<i>Destinazione d'uso:</i>	Nessuna (area a verde)		
<i>Classificazione Acustica riportata nel PCCA 2013:</i>	IV		
STATO DI PROGETTO		 <p><i>Piano Comunale di Classificazione Acustica (2013)</i></p>	
<i>Destinazione d'uso prevista:</i>	Residenziale		
<i>Necessità di variazione della Classe Acustica:</i>	No		
<i>Classificazione Acustica proposta:</i>	IV		
<i>Misure fonometriche:</i> non sono previste ulteriori indagini nell'area oggetto di trasformazione.			
<i>Motivazioni per eventuale variazione di Classe:</i> -			

<i>Identificativo:</i>		Area di trasformazione CTR.18 (Via Berlinguer)	
STATO ATTUALE			
<i>Destinazione d'uso:</i>	Nessuna (area a verde)		
<i>Classificazione Acustica riportata nel PCCA 2013:</i>	IV		
<i>Estratto satellitare con individuazione delle aree di trasformazione</i>			
STATO DI PROGETTO			
<i>Destinazione d'uso prevista:</i>	Residenziale		
<i>Necessità di variazione della Classe Acustica:</i>	No		
<i>Classificazione Acustica proposta:</i>	IV		
<i>Piano Comunale di Classificazione Acustica (2013)</i>			
<i>Misure fonometriche: non sono previste ulteriori indagini nell'area oggetto di trasformazione.</i>			
<i>Motivazioni per eventuale variazione di Classe: -</i>			

<i>Identificativo:</i>		Area di trasformazione CTT.1 (Via di Gramignano)
STATO ATTUALE		 <p style="text-align: center;"><i>Estratto satellitare con individuazione delle aree di trasformazione</i></p>
<i>Destinazione d'uso:</i>	Area a verde/ deposito	
<i>Classificazione Acustica riportata nel PCCA 2013:</i>	IV	
STATO DI PROGETTO		 <p style="text-align: center;"><i>Piano Comunale di Classificazione Acustica (2013)</i></p>
<i>Destinazione d'uso prevista:</i>	Direzionale / servizi per il benessere fisico	
<i>Necessità di variazione della Classe Acustica:</i>	No	
<i>Classificazione Acustica proposta:</i>	IV	
<p><i>Misure fonometriche:</i> non sono previste ulteriori indagini nell'area oggetto di trasformazione.</p>		
<p><i>Motivazioni per eventuale variazione di Classe:</i> -</p>		