Architetto Simone Perini

Galleria G. di Vittorio n° 23 - Campi Bisenzio (FI)
Tel. 055 891213 - mail: studiotecnicoperini@gmail.com
P. IVA: 06785560480

COMUNE DI CAMPI BISENZIO

UBICAZIONE: Zona di addizione del tessuto insediativo produttivo tra via di Centola e via di Maiano.

OGGETTO: PIANO ATTUATIVO denominato 4.4

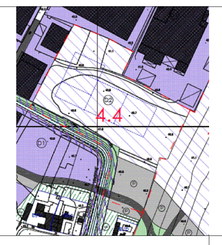

La Proprietà	Il Progettista
Manifattura Maiano SPA	Arch. Simone Perini
Immobiliare Pegasus SRL	.....
S.C.R. SRL	
Querci Roberto	

Titolo elaborato: Progetto opera pubblica - SCHEMA PLANIMETRICO GENERALE, PARTICOLARE DELLE SEZIONI STRADALI, SCHEMA RETI ADDUZIONE E SCARICHI METEORICHE, PLANIMETRIA SEGNALETICA

TAVOLA **H1-H3**

rapp. 1/200 - 1/50

Gennaio 2021

LEGENDA PARCHEGGIO

- Perimetro opera pubblica - superficie mq. 3550,45
- Recinzione in metallo tesa su paletti - ml. 61,00
- Cordonati cm. 8 - ml. 649,00
- Zanella semplice - ml. 192,33
- zanella doppio petto - ml. 172,00
- tappeto erboso - mq. 724,57 maggiore del 20% dell'area a parcheggio
- albero (quercus ilex e cipressi) - n. 36
- pavimentazione autobloccanti permeabili - mq. 746.32 (senza zanelle)
- pavimentazione in asfalto - mq. 1369,34 (senza zanelle)
- pavimentazione in asfalto di marciapiedi - mq. 413,12 (senza cordoli)
- punto luce su palo - n. 13
- caditoie n. 28
- pozzetti n. 13 e tubazione diamentro cm. 60 - ml. 203,52
- tubazione diamentro mm. 160 - ml. 93,80
- rampa di raccordo disabili

SCHEMA PLANIMETRICO GENERALE

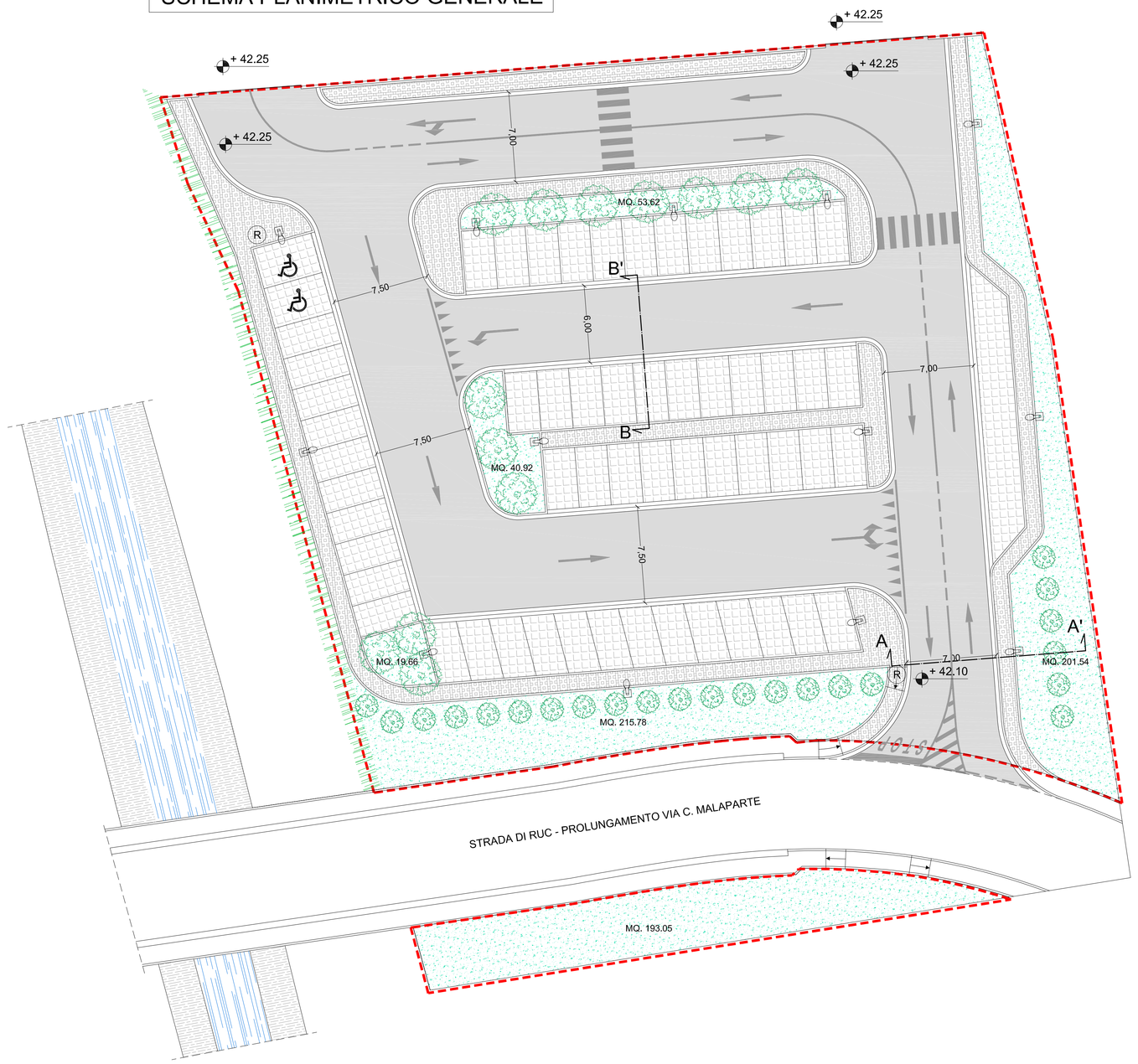

SCHEMA RETI ADDUZIONE E SCARICHI METEORICHE

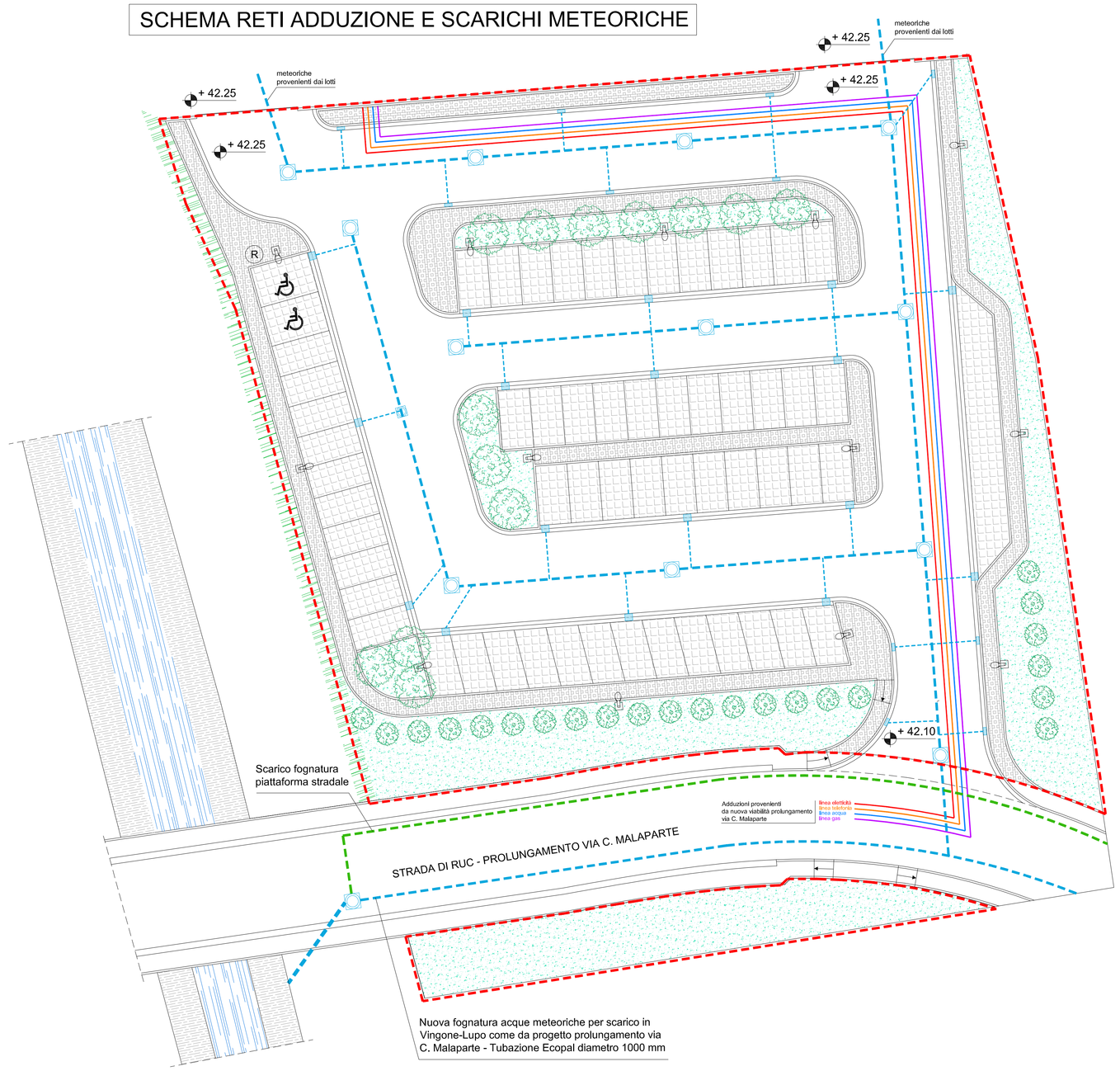

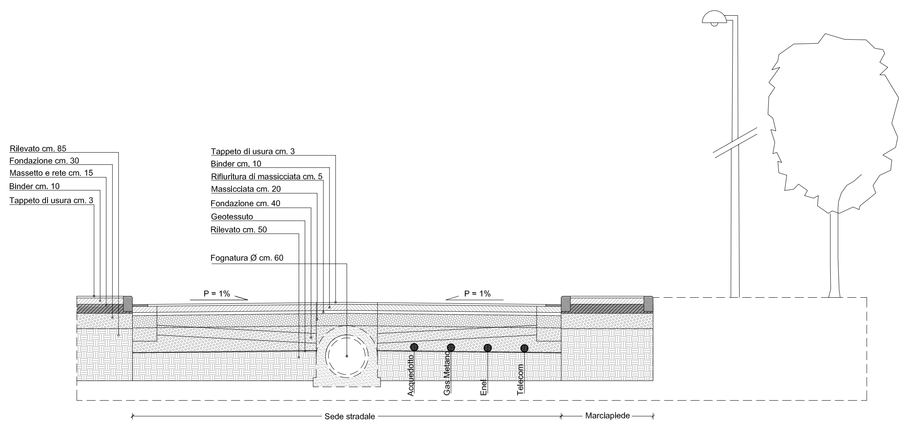

SEZIONE TIPO A - A'

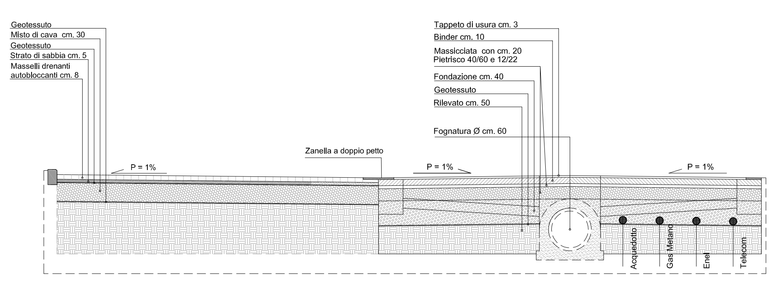

SEZIONE TIPO B - B'
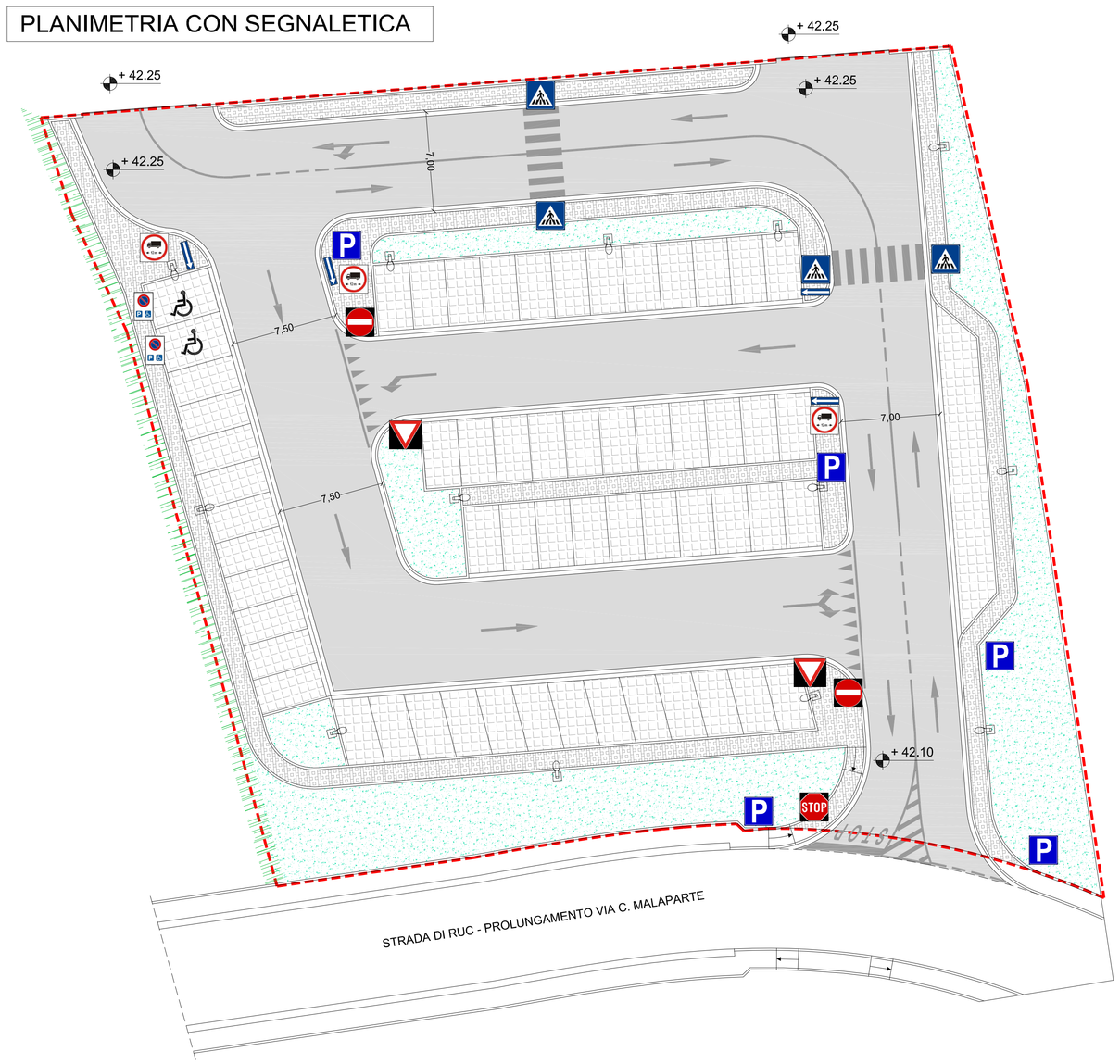
PLANIMETRIA CON SEGNALETICA