



COMUNE DI
CAMPI BISENZIO

COMUNE DI CAMPI BISENZIO

PROGETTO UNITARIO CONVENZIONATO
denominato
VIA BENEDETTO CROCE
Campi Bisenzio

Tav. n°
A1
r2

Oggetto:
RICOMPOSIZIONE CATASTALE

Scala:
1:1000


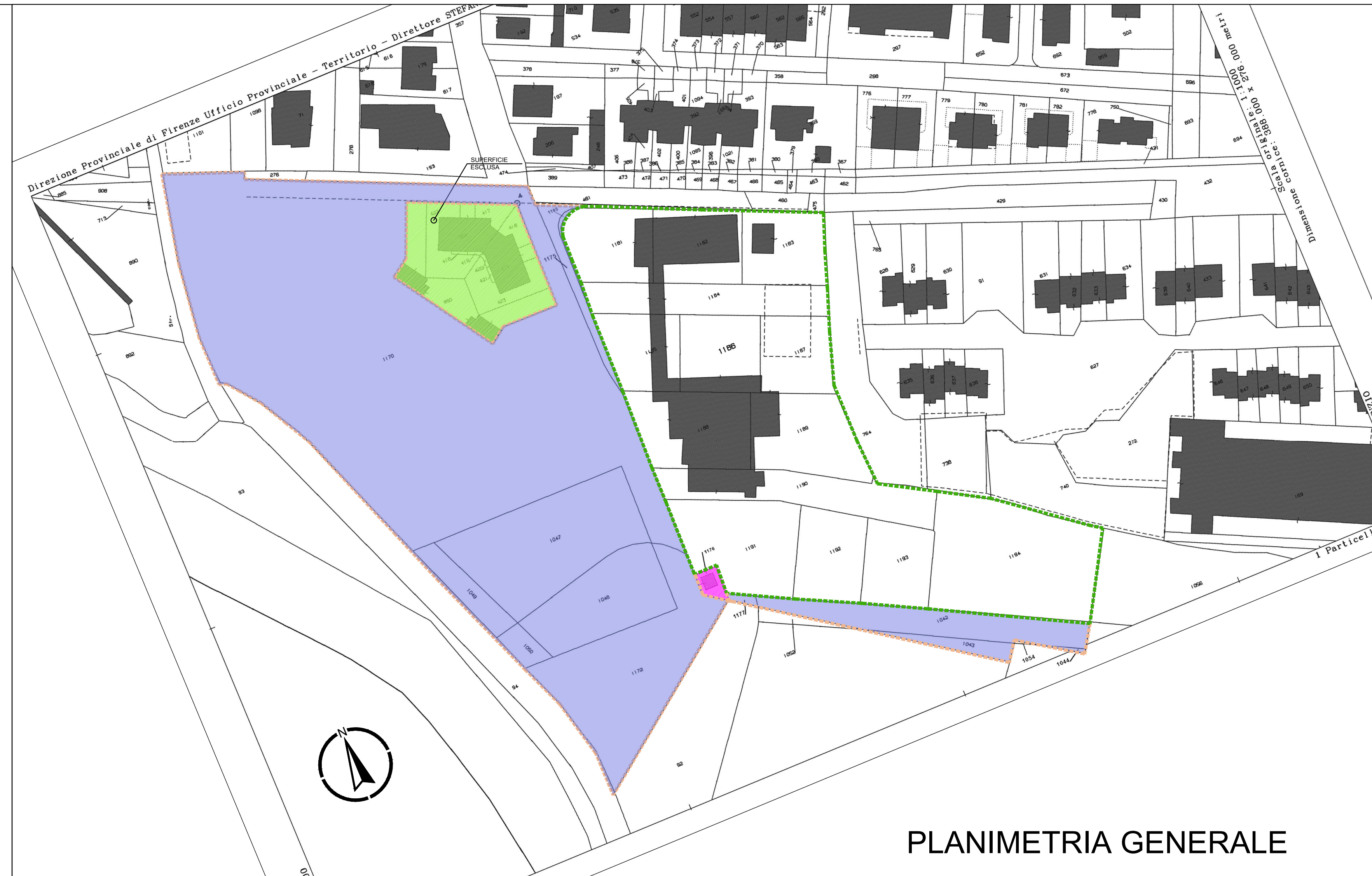
Stato: Attuale

Data:
10/2023
Aggiornamento
r2

Proprietà: **QUATTORDICI S.R.L.**
via Tassoni 60, 50013 - Campi Bisenzio - Fi.
P. IVA 06361060483
email: alessio@casabellaimmobiliare.it
PEC: quattordici@pec.it

Progetto: **Architetto Stefano Carovani**
via Torricella 59 - Campi Bisenzio
Albo Architetti di Firenze al n. 6366
cel. 347 8308517
email: stecarovani@gmail.com
PEC: stefano.carovani@pec.architettifirenze.it

Collaboratore al progetto: **Geometra Stefano Cecchi**
via Tassoni 60 Campi Bisenzio
Collegio geometri di Firenze al n. 6001/17
cel. 340 3745439
email: stefanocecchi1@hotmail.com
PEC: stefano.cecchi@geopec.it



PLANIMETRIA GENERALE

LEGENDA

Perimetro del PUC

Limiti intervento aree da cedere

Aree da cedere al comune

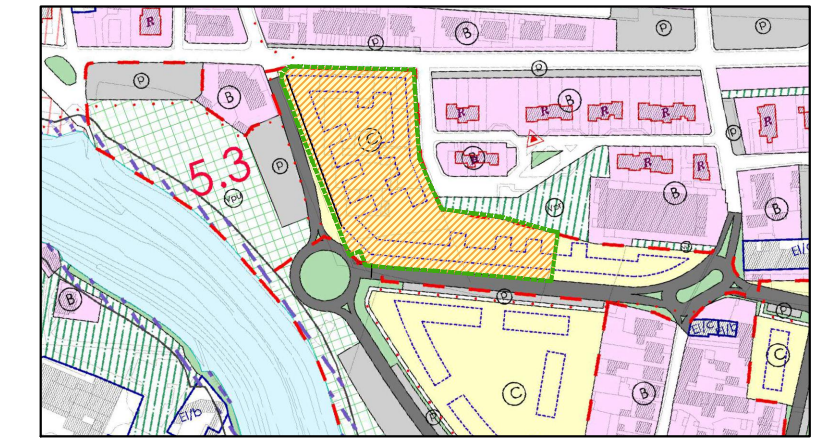
Aree da cedere a soc. elettrica

Aree non comprese

Ricomposizione catastale

Le particelle interessate dal PUC sono N.C.T. / N.C.E.U. di Campi Bisenzio: Foglio 25, Particelle n° 1195 - 1175 - 1181 - 1182 - 1183 - 1184 - 1185 - 1186 - 1187 - 1188 - 1189 - 1190 - 1191 - 1192 - 1193 - 1194 - 1170 - 1172 - 1176 - 1177 - 1042 - 1043 - 1044 - 1047 - 1048 - 1049 - 1050 e risultano comprese nel tratteggio nell'estratto di mappa catastale a fianco.

Le particelle che compongono l'intervento in oggetto sono tutte di proprietà della società Quattordici srl con sede in Scandicci via G. Prati n. 31 50018 P.I. 06361060483.



Limite dell'intervento rispetto planimetria del RUC

Area soggetta a P.M.U. o piano attuativo- artt. 11 e 13

Aree residenziali di nuova definizione (zona C) - art. 131

Verde pubblico attrezzato e impianti sportivi - art. 136