
 COMUNE DI CAMPI BIENZIO	COMUNE DI CAMPI BIENZIO PROGETTO UNITARIO CONVENZIONATO denominato VIA BENEDETTO CROCE Campi Bisenzio	
	Tav. n° B4	Oggetto: RILIEVO COSTRUZIONI esistenti
Scala: 1:500	Stato: attuale	
Data: 10/2019 Aggiornamento 1	Proprietà:	QUATTORDICI S.R.L. via Tassoni 60, 50013 - Campi Bisenzio - Fi. P. IVA 06361060483 email: alessio@casabellaimmobiliare.it PEC: quattordici@pec.it
	Progetto:	Architetto Stefano Carovani via Torricella 59 - Campi Bisenzio Albo Architetti di Firenze al n. 6366 cel. 347 8308517 email: stecarovani@gmail.com PEC: stefano.carovani@pec.architettilfirenze.it
	Collaboratore al progetto:	Geometra Stefano Cecchi via Tassoni 60 Campi Bisenzio Collegio geometri di Firenze al n. 6001/17 cel. 340 3745439 email: stefanococchi1@hotmail.com PEC: stefano.cocchi@geopec.it

ANDREA NANNICINI
 GEOMETRA

VIA G. VERDI, 7 - 50013 CAMPI BIENZIO (FI)
 TEL/FAX +39 055 8979364
 C.F. NNNNDR74L12D51NE - P.I. 04804350488
 studio.nannicini@gmail.com



Elenco atti autorizzativi inerenti l'ex impianto sportivo Happy Land posto in Via Benedetto Croce a Campi Bisenzio.

L'impianto è stato edificato in seguito al rilascio di Licenza di Costruzione n.6199 del 08/08/1972

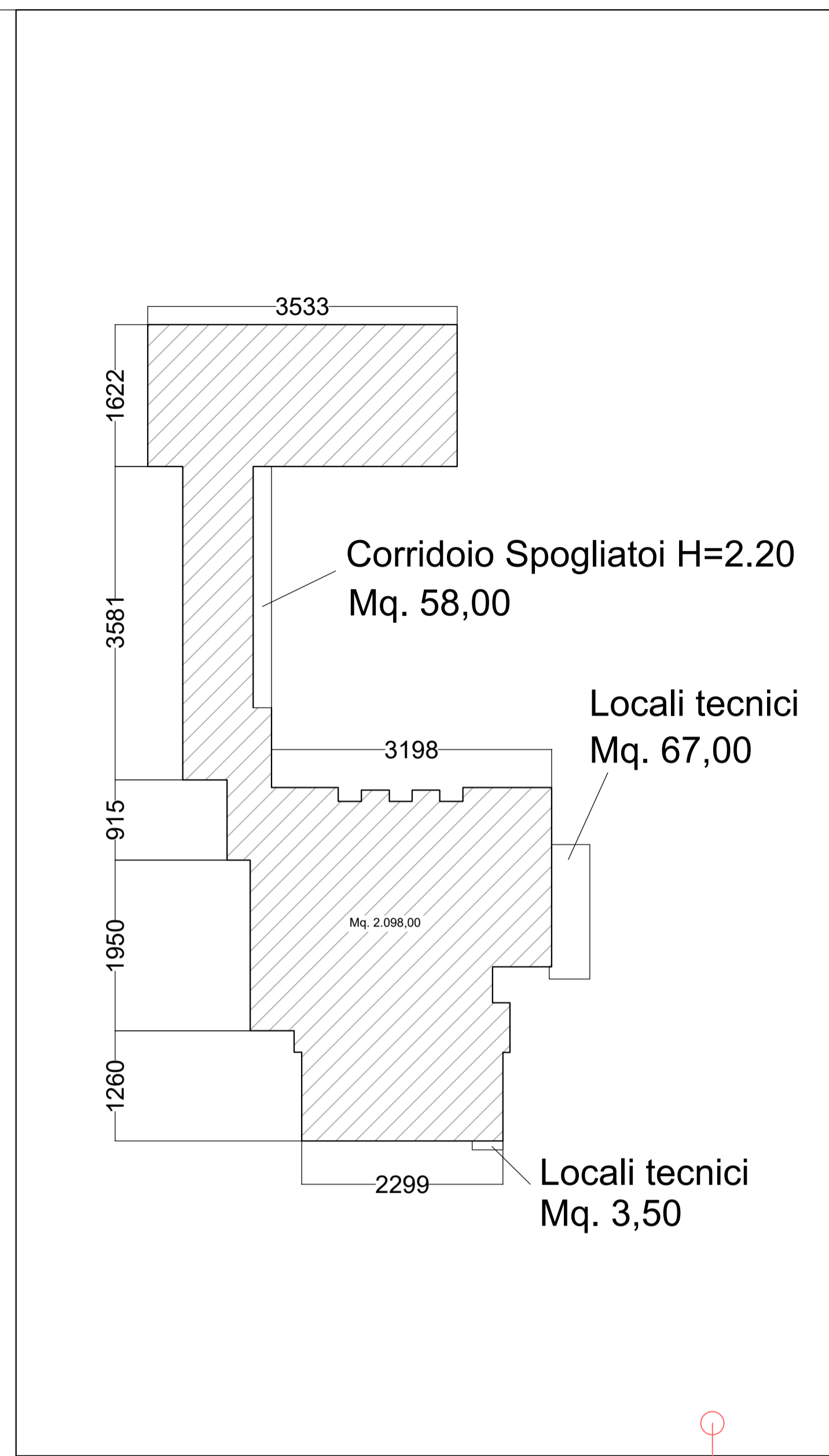
Per ulteriori varianti sono stati rilasciati i seguenti atti abilitativi:

- variante rilasciata in data 10/09/1973
- variante rilasciata in data 14/02/1974
- Licenza di costruzione n.6890 rilasciata in data 30/01/1975
- Licenza di costruzione n.7103 rilasciata in data 15/01/1976
- variante rilasciata in data 22/02/1978

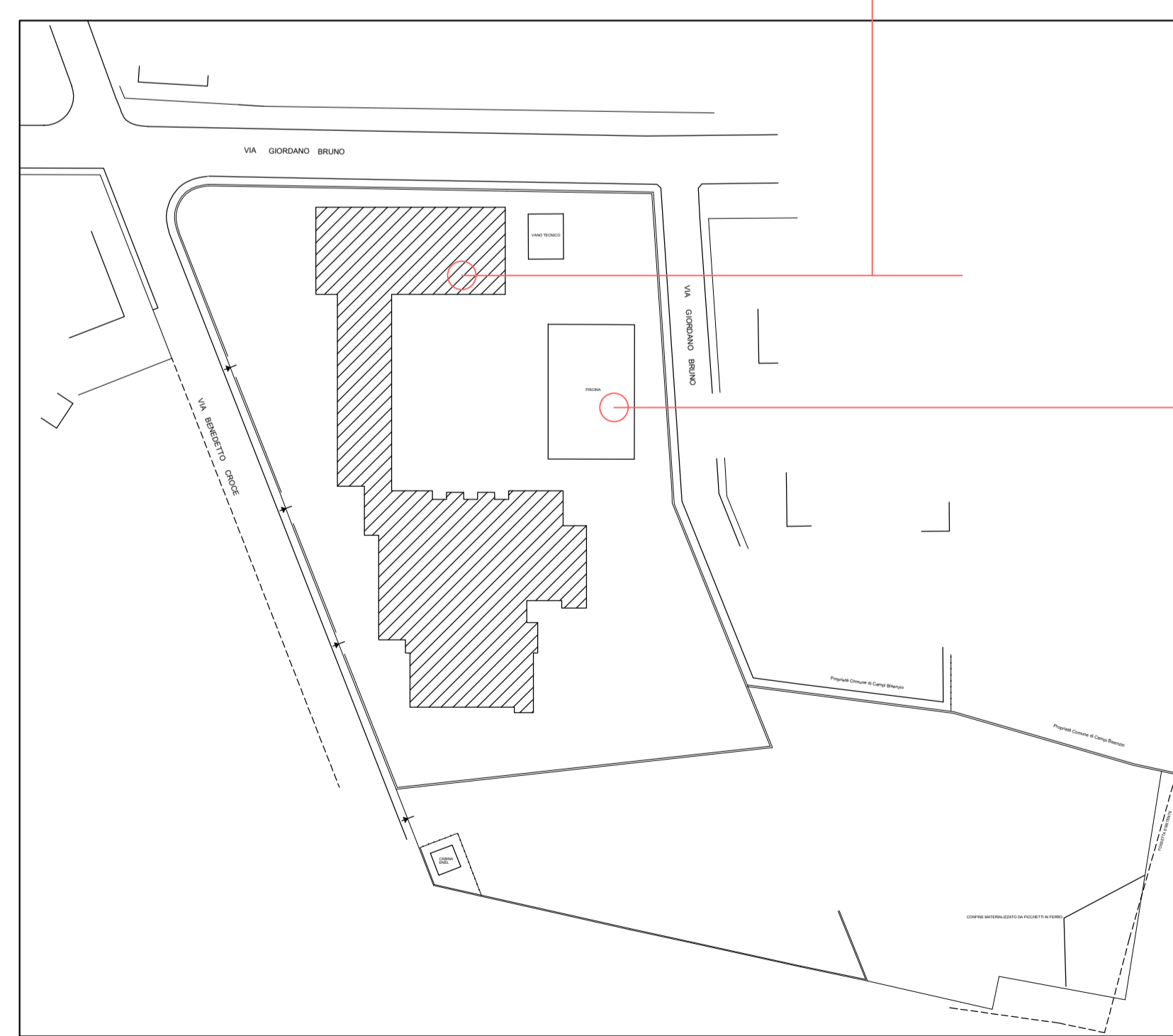
- Successivamente sono stati rilasciati i seguenti atti abilitativi:
- Autorizzazione edilizia n.1429 rilasciata in data 15/07/1985;
 - Autorizzazione edilizia n.168 rilasciata in data 22/07/1987;
 - Autorizzazione edilizia n.898 rilasciata in data 31/12/1993;
 - Denuncia di inizio attività edilizia prot. n.44744 del 26/09/1995, pratica n.1537/D del 27/11/1995;
 - Denuncia di inizio attività edilizia prot. n.46828 del 25/09/1997, pratica n.2662/D del 06/02/1998
 - Autorizzazione edilizia in sanatoria prot. n.46827 del 25/09/1997, pratica n.3002/A del 17/10/1998;
 - Denuncia di inizio attività edilizia prot. n.47107 del 29/09/1998, pratica n.3116/D del 14/01/1999.

Si allegano alla presente le sole istanze che hanno interessato negli anni l'involucro del complesso edilizio.

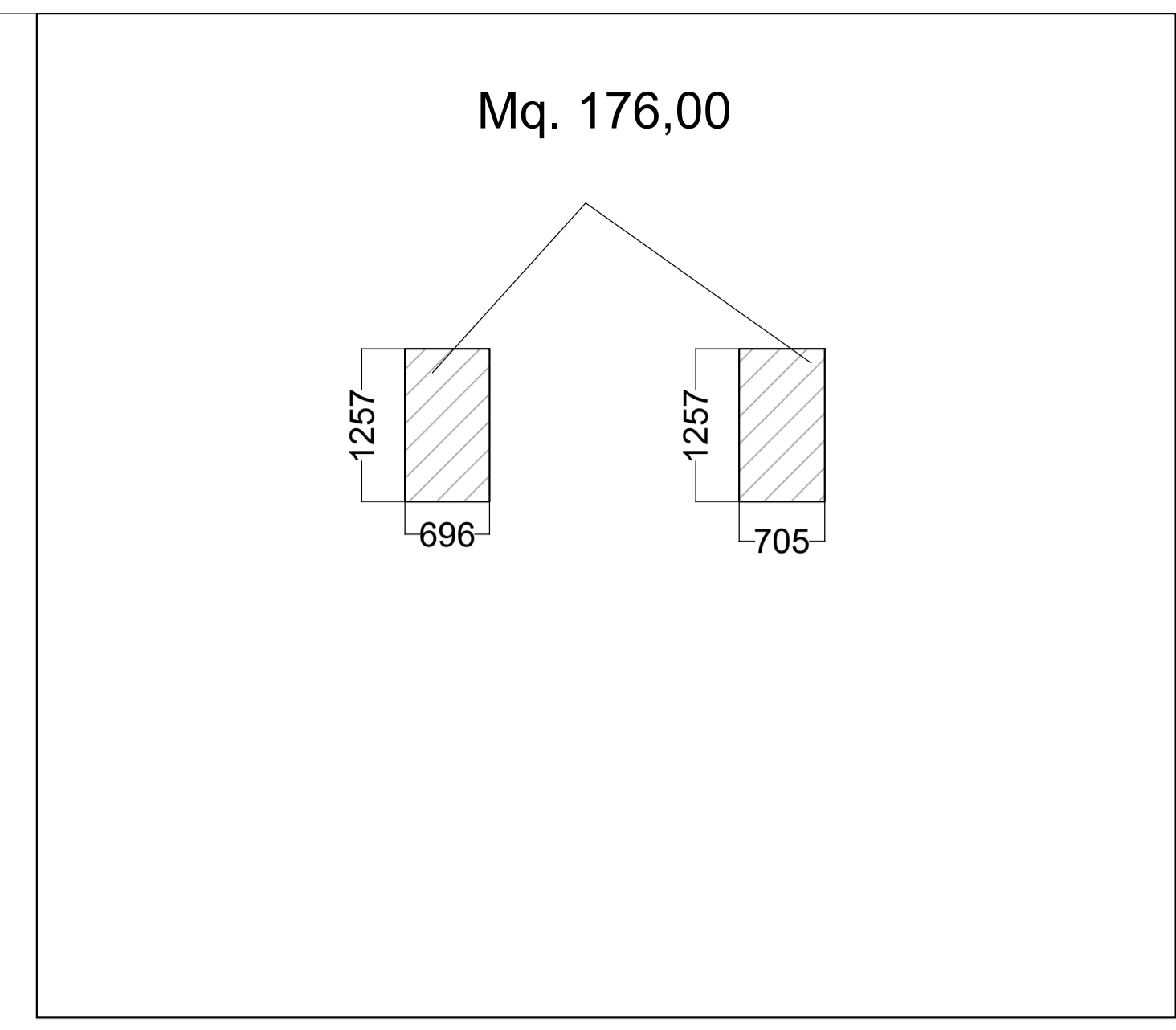
Campi Bisenzio, 21 Maggio 2018



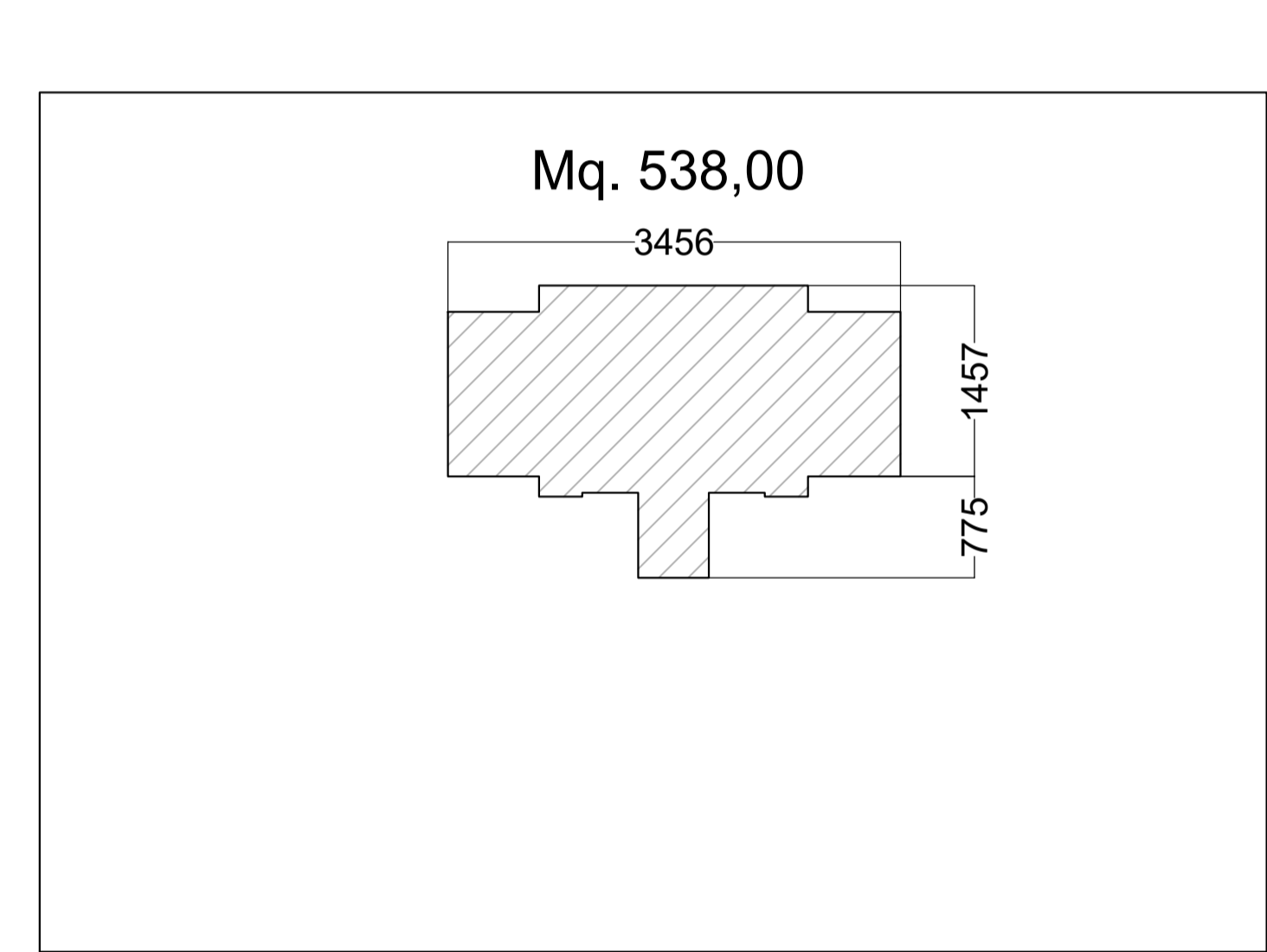
PIANO TERRA scala 1:500



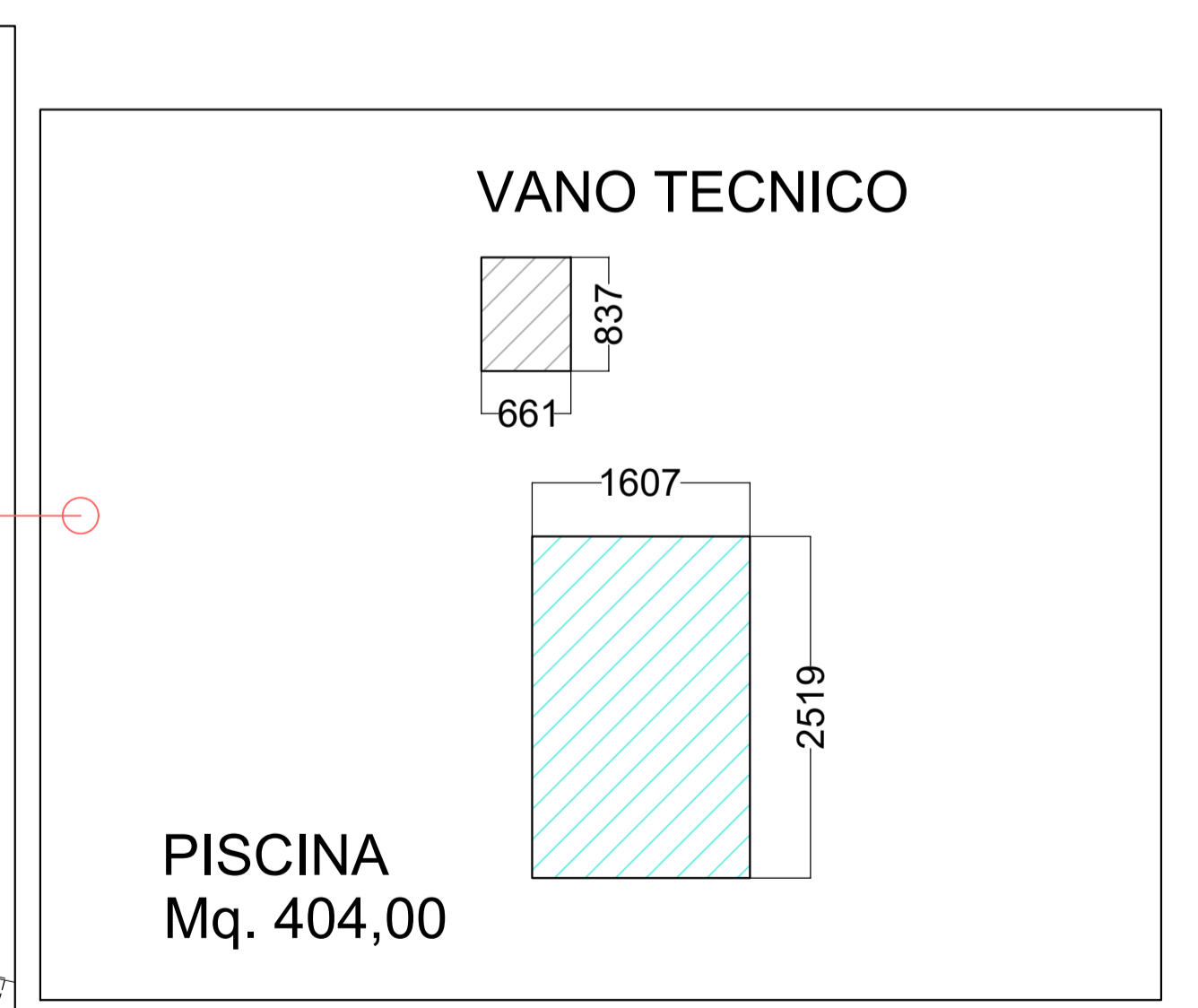
PLANIMETRIA Generale scala 1:1000



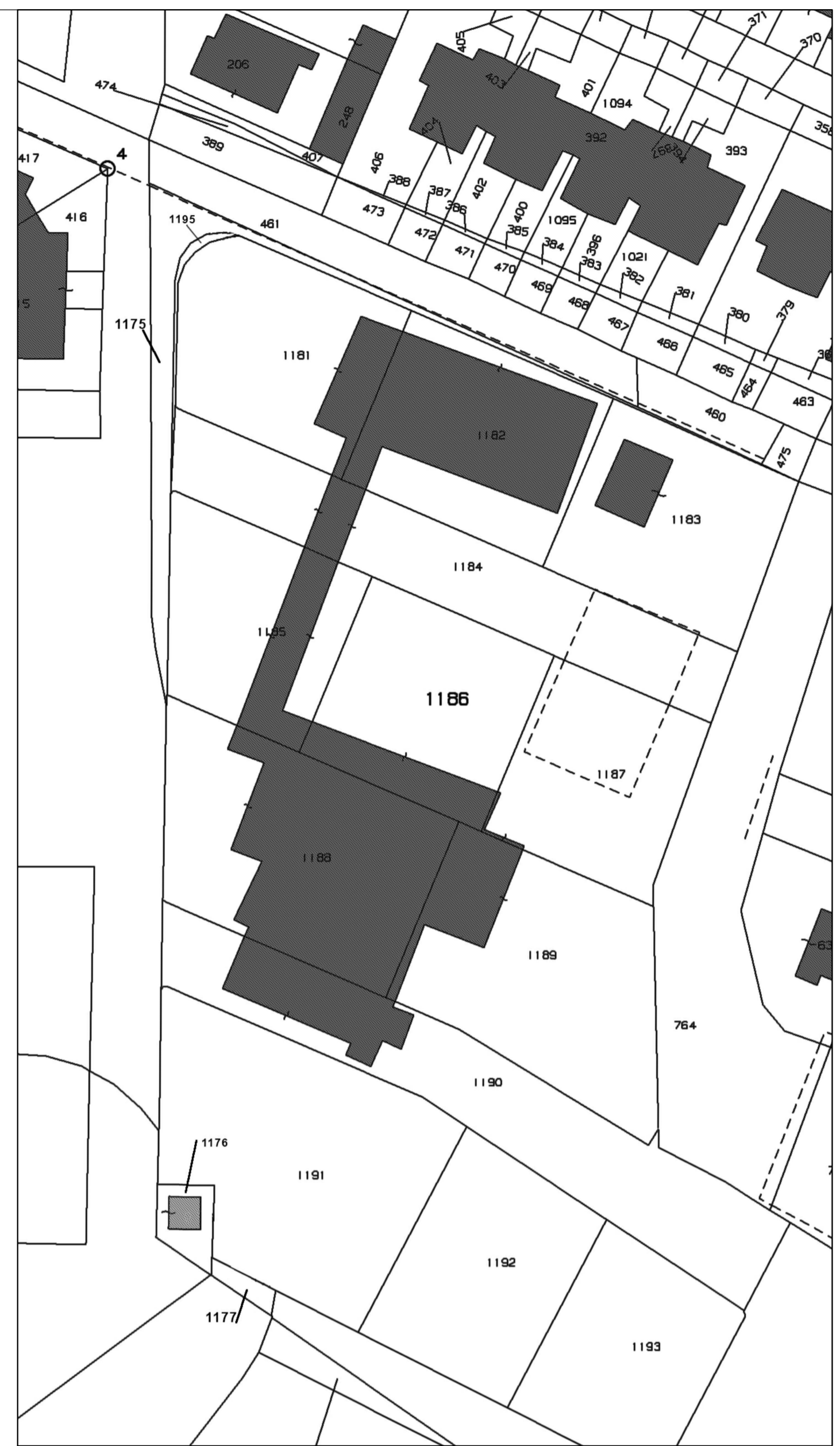
PIANO AMMEZZATO scala 1:500



PIANO PRIMO scala 1:500



PIANO terra altri manufatti scala 1:500



Estratto di mappa

Totale superfici

SUL
Mq. 2.098,00 + 178,00 + 538,00 = 2.814,00

SUPERFICIE LOCALI TECNICI
Mq. 67,00 + 3,50 = 70,50

METODOLOGIA DOTTATA PER IL RILIEVO:
 Il rilievo strumentale è stato tradotto tramite strumenti cad e i dati convertiti in polilinee per il calcolo delle superfici