COMUNE DI CAMPI BISENZIO

COMUNE DI CAMPI BISENZIO

PROGETTO UNITARIO CONVENZIONATO
denominato
VIA BENEDETTO CROCE
Campi Bisenzio

Tav. n°
C2 r2

Oggetto:
ESTRATTI DI PIANO
Piano Autorità Bacino Arno
PTCP, PIT/PPR

Scala:
1:5000
varie

Stato: attuale

Data:
10/2023

Aggiornamento
r2

Proprietà: QUATTORDICI S.R.L.
via Tassoni 60, 50013 - Campi Bisenzio - Fi.
P. IVA 06361060483
email: alessio@casabellaimmobiliare.it
PEC: quattordici@pec.it

Progetto: Architetto Stefano Carovani
via Torricella 59 - Campi Bisenzio
Albo Architetti di Firenze al n. 6366
cel. 347 8308517
email: stecarovani@gmail.com
PEC: stefano.carovani@pec.architettifirenze.it

Collaboratore al progetto: Geometra Stefano Cecchi
via Tassoni 60 Campi Bisenzio
Collegio geometri di Firenze al n. 6001/17
cel. 340 3745439
email: stefanocecchi1@hotmail.com
PEC: stefano.cecchi@geopec.it

Legenda

Perimetro del PUC

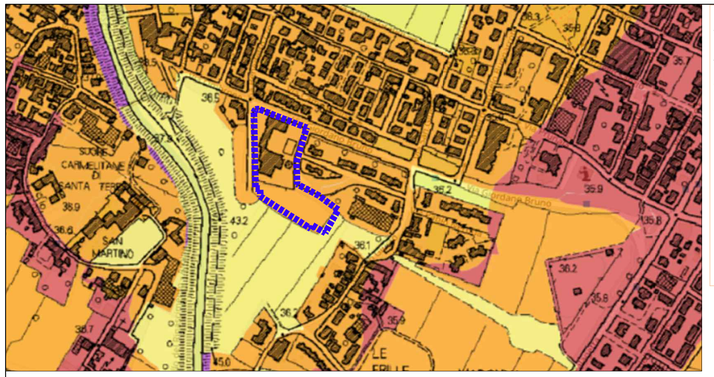

LEGENDA
Limite_AdB Arno_2001
R1
R2

PGRA

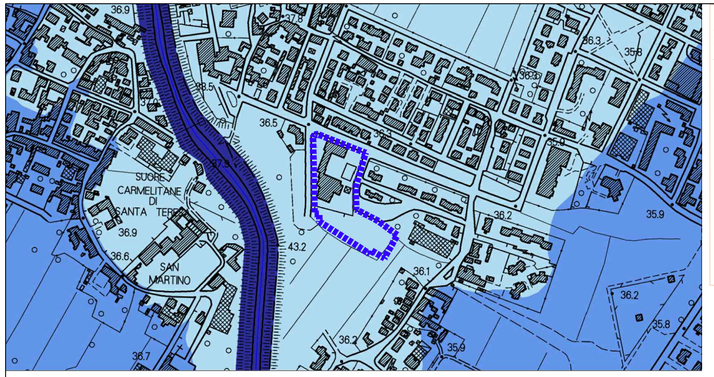

LEGENDA
Autorità di Bacino del Fiume Arno
Pericolosità alluvioni fluviali
1
2

Piani di gestione dell' Autorità di Bacino Distrettuale dell' Appennino Settentrionale - PERICOLOSITA' ALLUVIONALI

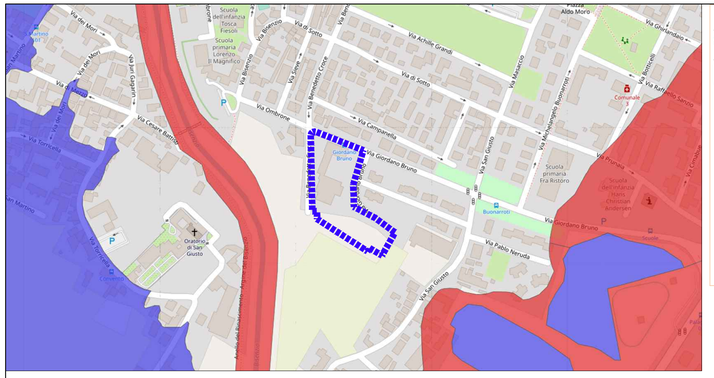
Via Benedetto Croce
Via Giordano Bruno
Via Pablo Neruda
Via Fratelli Rosselli
Via Aldo Moro
Via Achille Grandi
Via Montegrappa
Via Montenero
Via Cimarosa
Via Leonardo da Vinci
Via Cesare Battisti
Via San Martino
Via San Giusto
Via Torricella
Via Ombrone
Via Firenze
Via Bologna
Via Bologna
Via Bologna