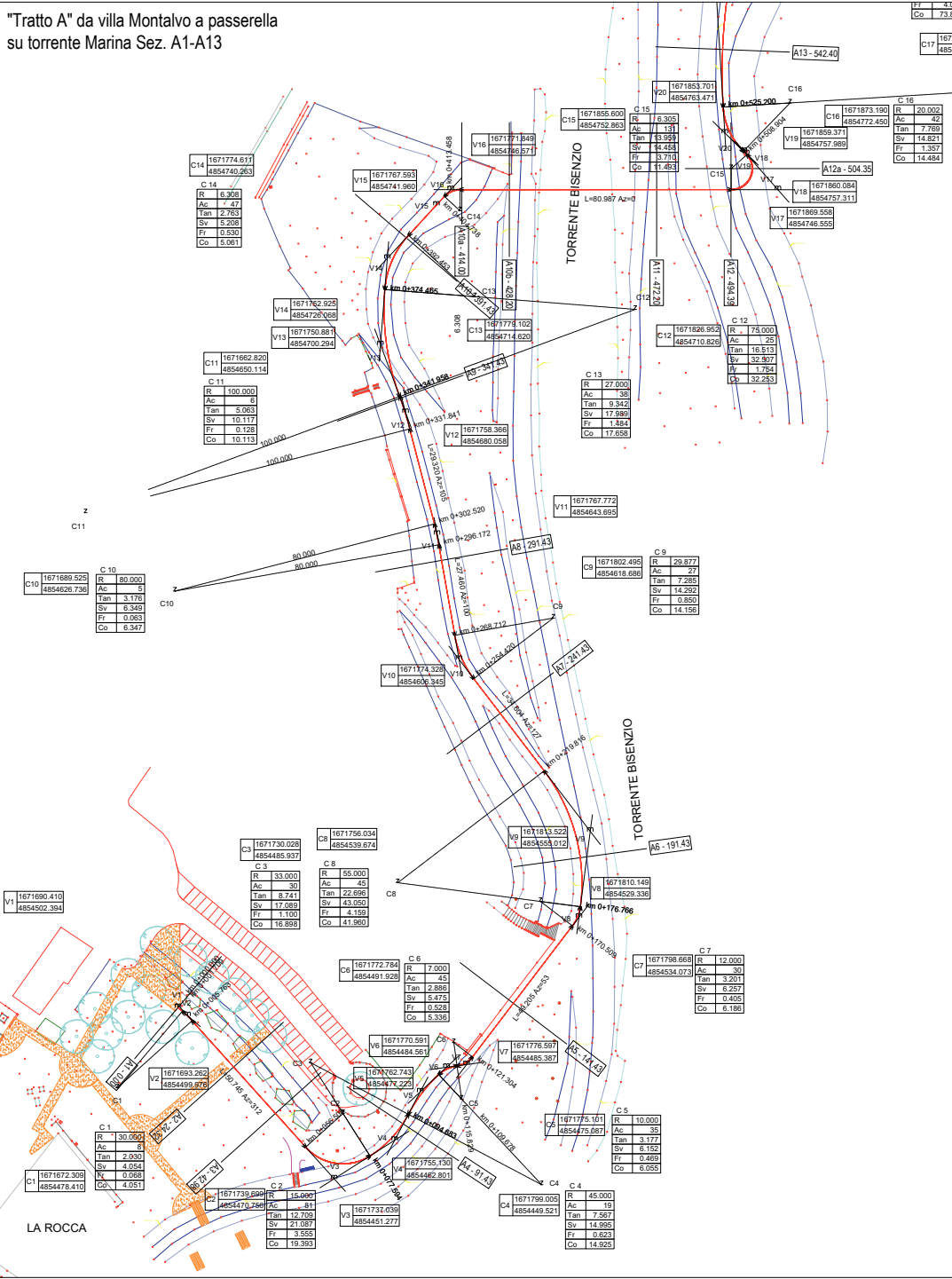
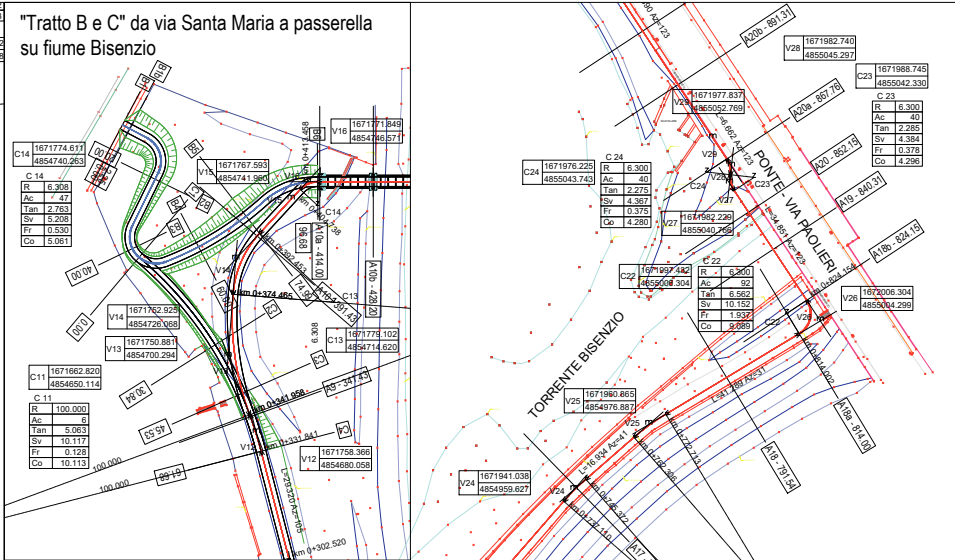


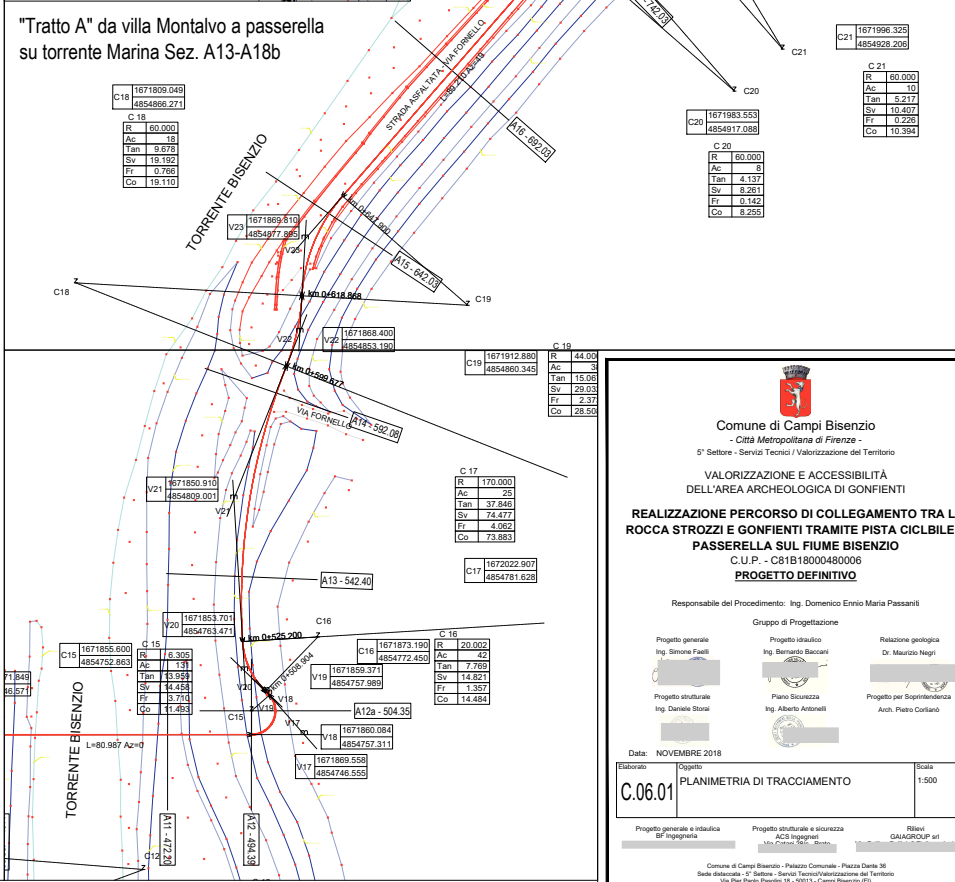
"Tratto A" da villa Montalvo a passerella
su torrente Marina Sez. A1-A13



"Tratto B e C" da via Santa Maria a passerella
su fiume Bisenzio



"Tratto A" da villa Montalvo a passerella
su torrente Marina Sez. A13-A18b



Comune di Campi Bisenzio
- Città Metropolitana di Firenze -
5° Settore - Servizi Tecnici / Valorizzazione del Territorio

**VALORIZZAZIONE E ACCESSIBILITÀ
DELL'AREA ARCHEOLOGICA DI GONFIENTI**

**REALIZZAZIONE PERCORSO DI COLLEGAMENTO TRA LA
ROCCA STROZZI E GONFIENTI TRAMITE PISTA CICLABILE E
PASSERELLA SUL FIUME BISENZIO**
C.U.P. - C81B18000480006
PROGETTO DEFINITIVO

Responsabile del Procedimento: Ing. Domenico Ennio Maria Pazzanini

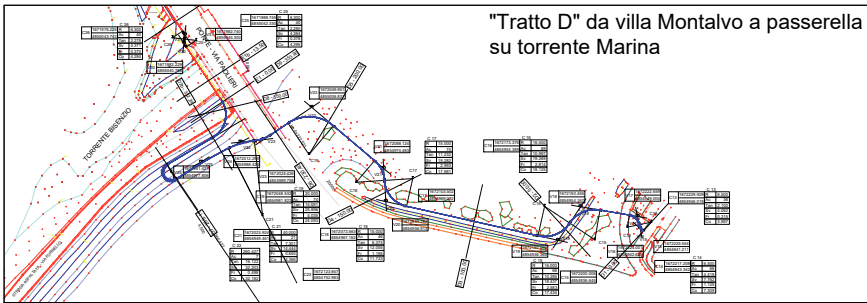
Gruppo di Progettazione		
Progetto generale Ing. Simona Fausti	Progetto idraulico Ing. Bernardo Baccanti	Relazione geologica Dr. Maurizio Negri
Progetto strutturale Ing. Daniele Storti	Piano Sicurezza Ing. Alberto Antonelli	Progetto per Soprintendenza Arch. Pietro Cortisani

Data: NOVEMBRE 2018

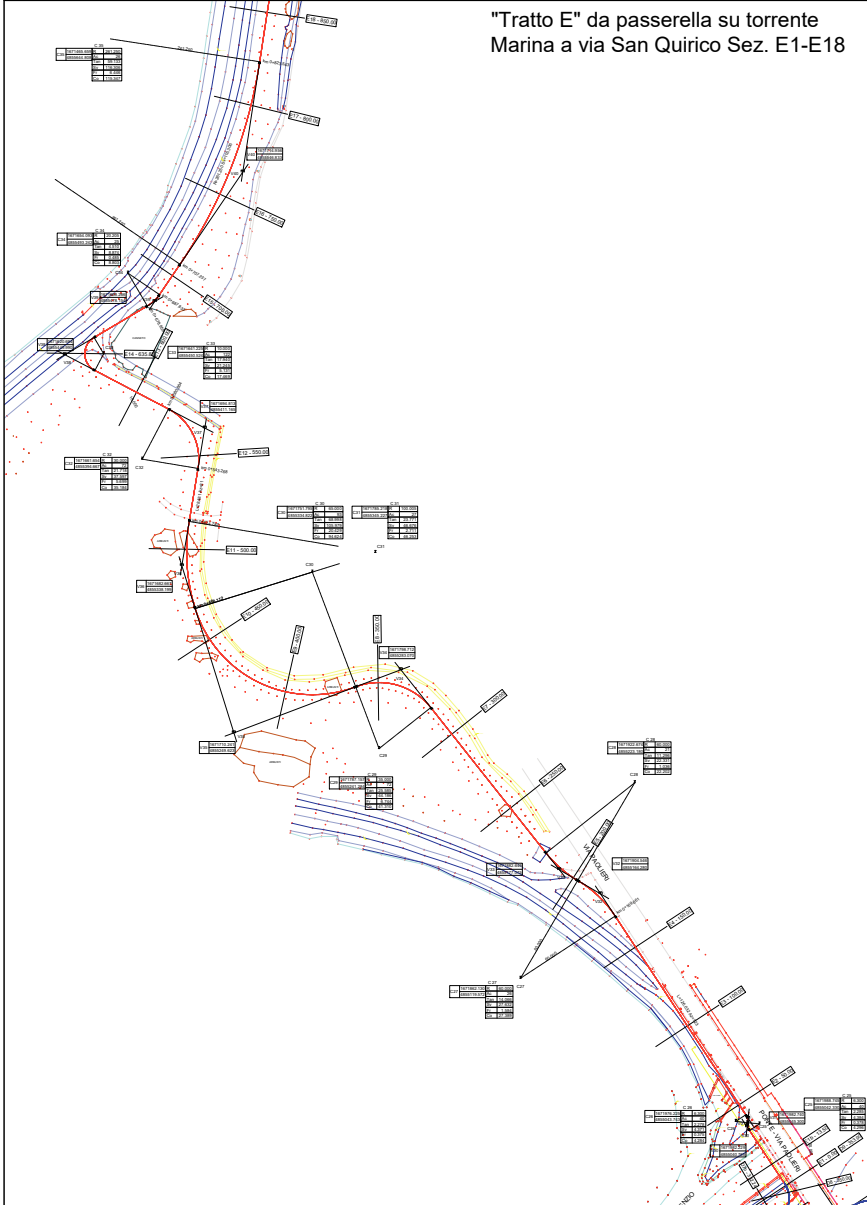
Laboratorio S.06.01	Oggetto PLANIMETRIA DI TRACCIAMENTO	Scala 1:500
-------------------------------	---	----------------

Progetto generale e idraulico: Ing. Simona Fausti
 Progetto strutturale e sicurezza: Ing. PC3 Ingegneri
 Rilievi: QUAQUAROUP srl
 Comune di Campi Bisenzio - Palazzo Comunale - Piazza Della Sella 36
 Sede Distrettuale - 5° Settore - Servizi Tecnici/Valorizzazione del Territorio
 Via Pier Paolo Pasolini 18 - 50013 - Campi Bisenzio (FI)
 Tel. 055.98.501 - P.O.C. comune.campi-bisenzio@comune.campi-bisenzio.it

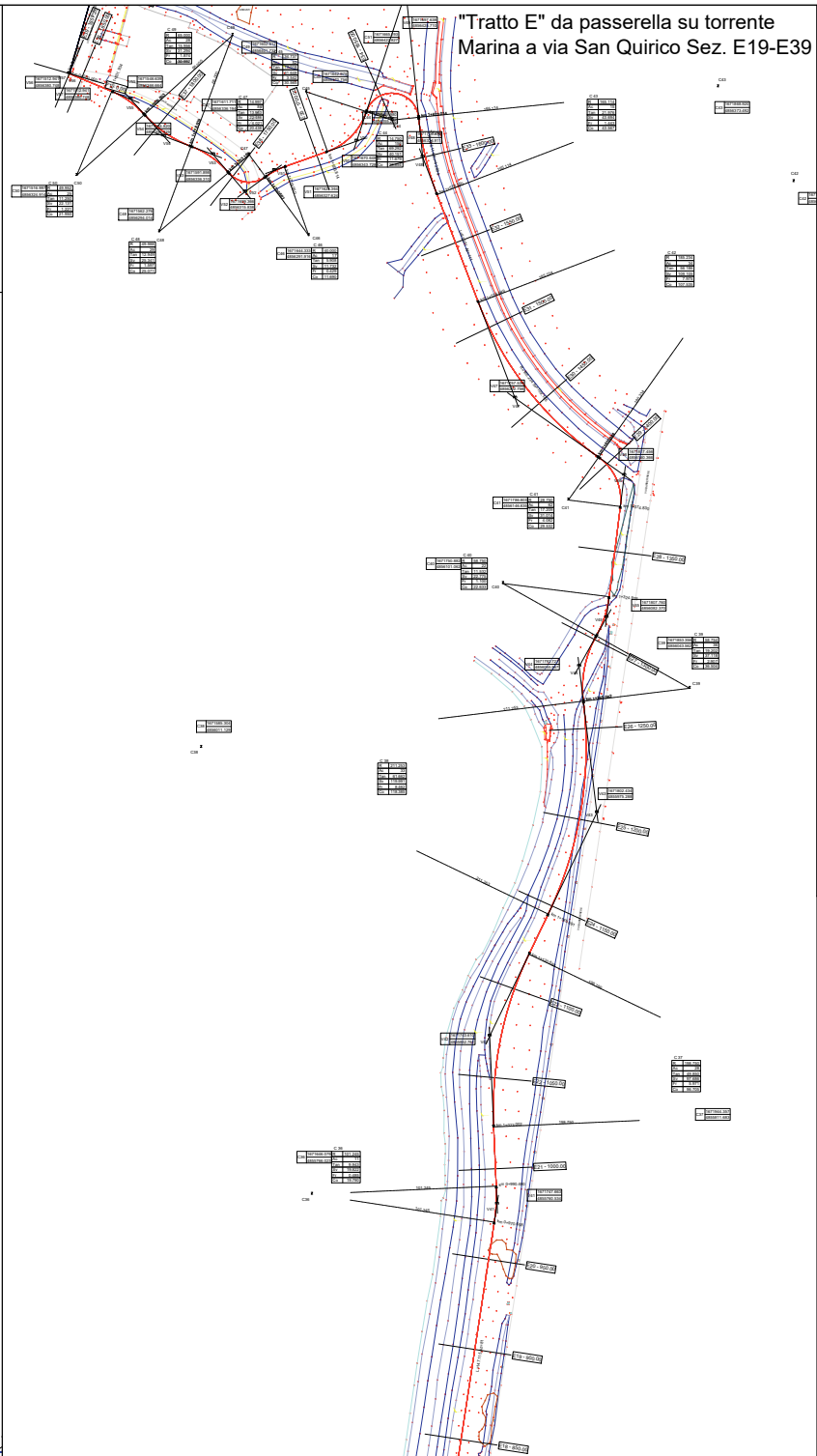
"Tratto D" da villa Montalvo a passerella su torrente Marina



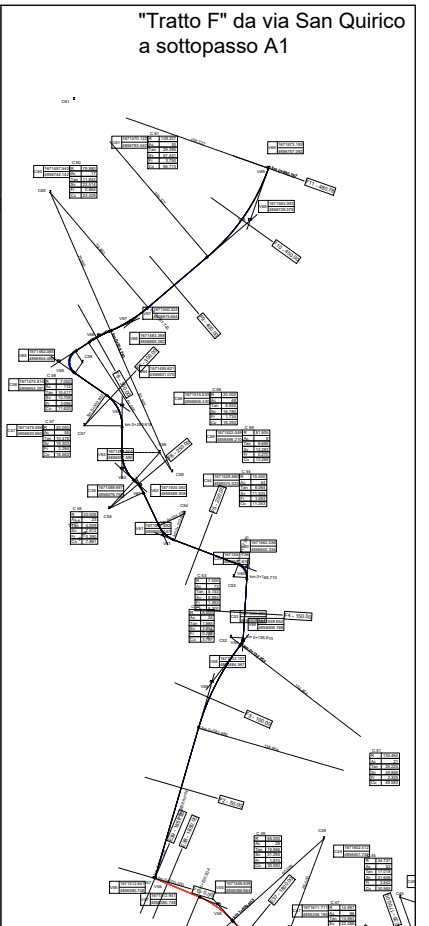
"Tratto E" da passerella su torrente Marina a via San Quirico Sez. E1-E18



"Tratto E" da passerella su torrente Marina a via San Quirico Sez. E19-E39



"Tratto F" da via San Quirico a sottopasso A1





Comune di Campi Bisenzio
 Città Metropolitana di Firenze
 5° Settore - Servizi Tecnici / Valorizzazione del Territorio

**VALORIZZAZIONE E ACCESSIBILITÀ
 DELL'AREA ARCHEOLOGICA DI GONFIENTI**

**REALIZZAZIONE PERCORSO DI COLLEGAMENTO TRA LA
 ROCCA STROZZI E GONFIENTI TRAMITE PISTA CICLABILE E
 PASSERELLA SUL FIUME BISENZIO**
 C.U.P. - C81B18000480006
PROGETTO DEFINITIVO

Responsabile del Procedimento: Ing. Domenico Ennio Maria Passanti

Gruppo di Progettazione		
Progetto generale Ing. Simone Fasli	Progetto idraulico Ing. Bernardo Sacconi	Relazione geologica Dr. Maurizio Negri
Progetto strutturale Ing. Daniele Bacci	Piano Sicurezza Ing. Alberto Antonelli	Progetto per Soprintendenza Arch. Pietro Cortiani

Data: NOVEMBRE 2018

Elaborato	Oggetto	Scala
C.06.02	PLANIMETRIA DI TRACCIAMENTO	1:500

Progetto generale e idraulico: IF ingegneria
 Progetto strutturale e sicurezza: ACS Ingegneri
 Rilievi: QUAQUOPI srl
 Mto. Cortiani, Cortiani, & Cortiani s.r.l.

Comune di Campi Bisenzio - Palazzo Comunale - Piazza Dante 36
 Sede distaccata - 5° Settore - Servizi Tecnici/Valorizzazione del Territorio
 Via Pier Paolo Pasolini 14 - 50013 - Campi Bisenzio (FI)
 Tel. 055 89 391 - PEC comune.campi-bisenzio@comuni.toscana.it