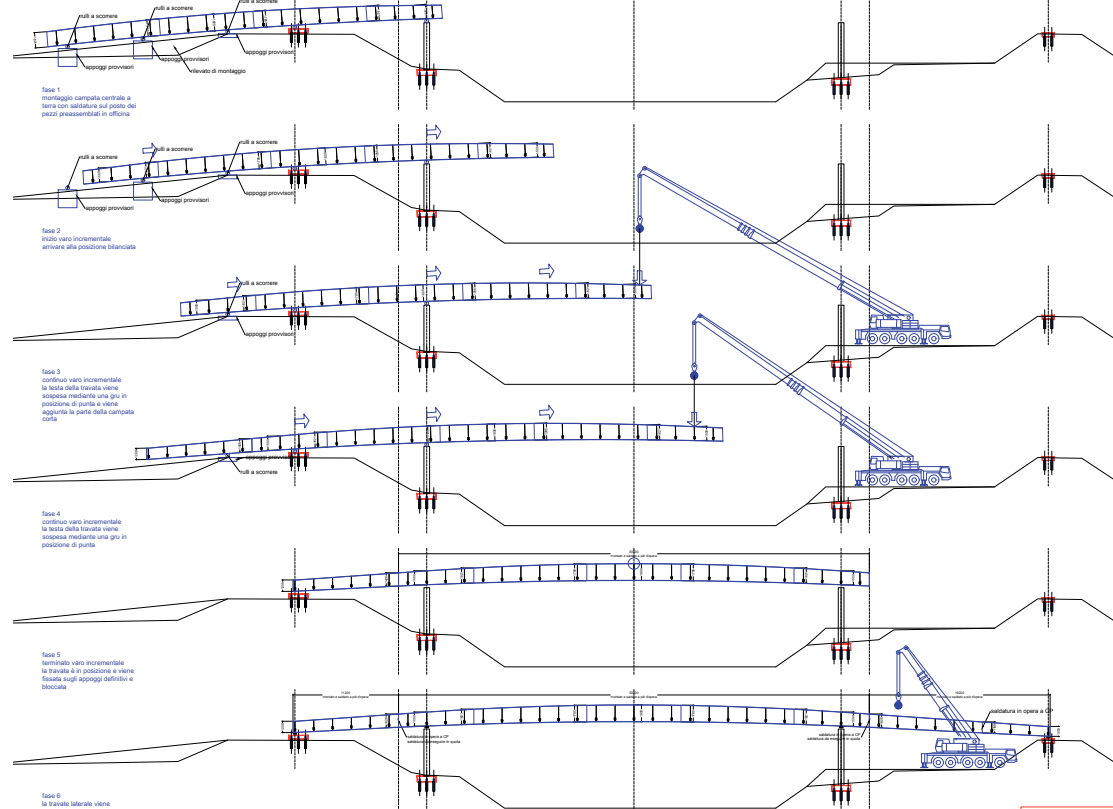


SCHEMA DI VARO  
scala 1/200

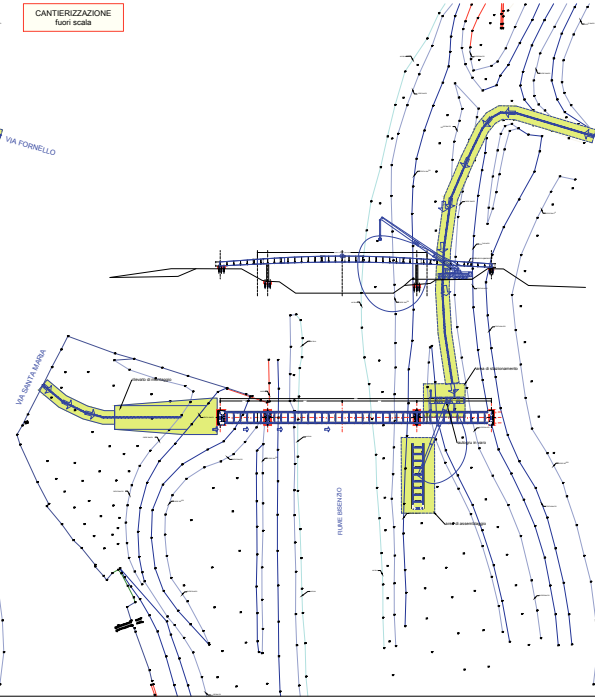
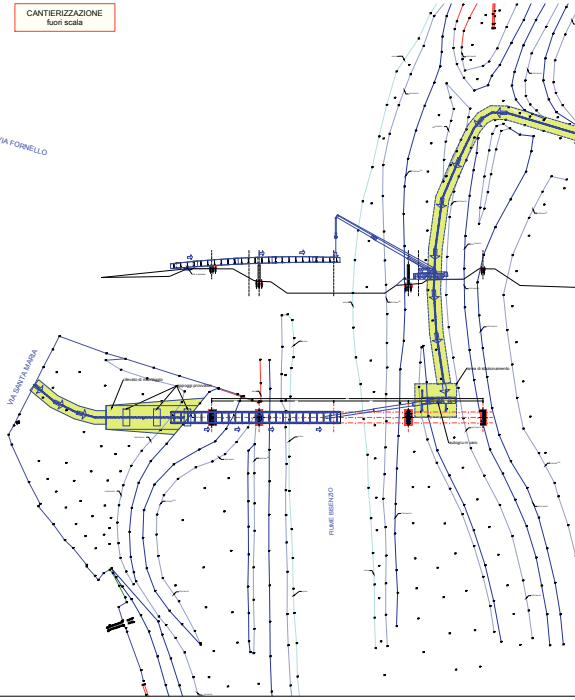
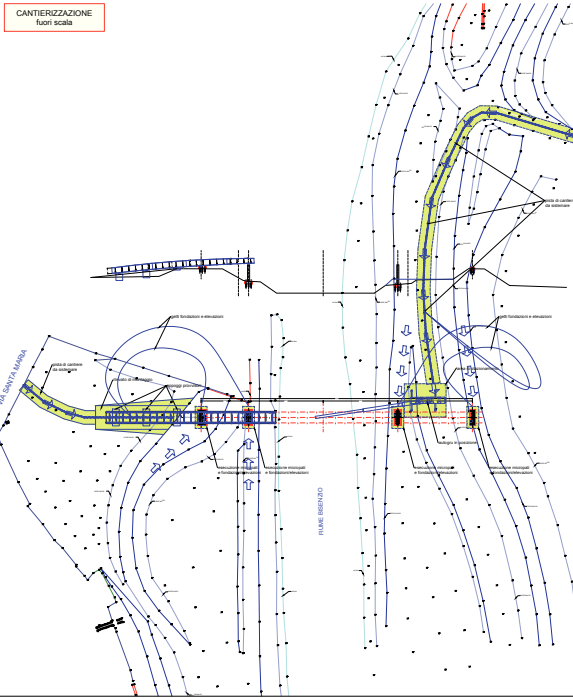
CANTIERIZZAZIONE  
fuori scala



SCHEMA DI VARO  
scala 1/200

CANTIERIZZAZIONE  
fuori scala

CANTIERIZZAZIONE  
fuori scala



**Comune di Campi Bisenzio**  
- Città Metropolitana di Firenze -  
5° Settore - Servizi Tecnici / Valorizzazione del Territorio

**VALORIZZAZIONE E ACCESSIBILITÀ  
DELL'AREA ARCHEOLOGICA DI GONFIENTI**

**REALIZZAZIONE PERCORSO DI COLLEGAMENTO TRA LA  
ROCCA STROZZI E GONFIENTI TRAMITE PISTA CICLILE E  
PASSERELLA SUL FIUME BISENZO**  
C.U.P. - C81B18000480006  
**PROGETTO DEFINITIVO**

Responsabile del Procedimento: Ing. Domenico Ennio Maria Passaniti

Progetto generale Ing. Simone Faeti	Progetto visuale Ing. Bernardo Baccani	Relazione geologica Dr. Maurizio Negri
Progetto strutturale Ing. Daniele Storti	Piano Sicurezza Ing. Alberto Antonioli	Progetto per Soprintendenza Arch. Pietro Corfano

Data: NOVEMBRE 2018

Foglio <b>S.08</b>	Oggetto <b>CANTIERIZZAZIONE E VARO</b>	Scala 1:5000 - 1:200
-----------------------	---	-------------------------

Progetto generale e idraulica: BF Ingegneria  
 Progetto strutturale e sicurezza: ACS Ingegneri  
 Rilievo: GAAGROUP srl

Comune di Campi Bisenzio - Piazza Comunale - Piazza Dante 36  
 Sede distrettuale - 5° Settore - Servizi Tecnici/Valorizzazione del Territorio  
 Via P.le. Aldo Pratolini 15 - 50013 - Campi Bisenzio (FI)  
 Tel. 055.85.251 - PEC: comune.campi-bisenzio@postacert.tracsa.it