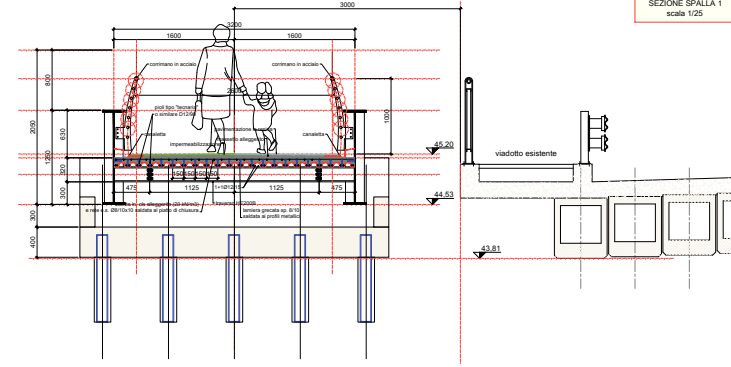
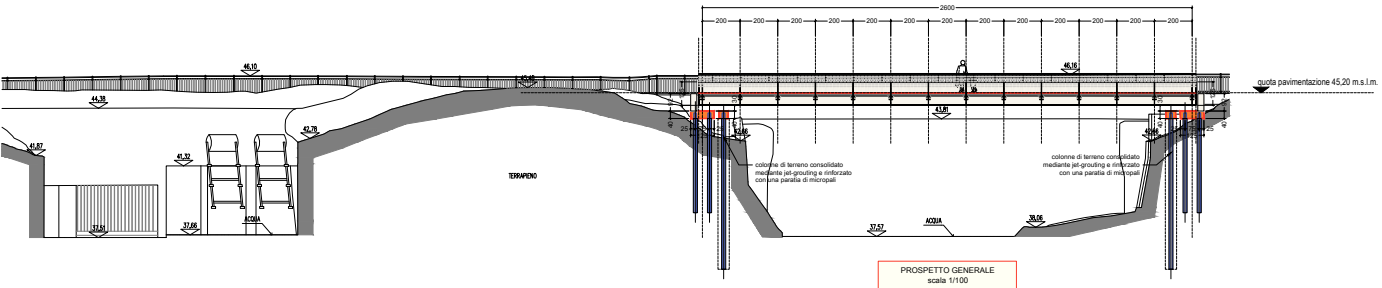
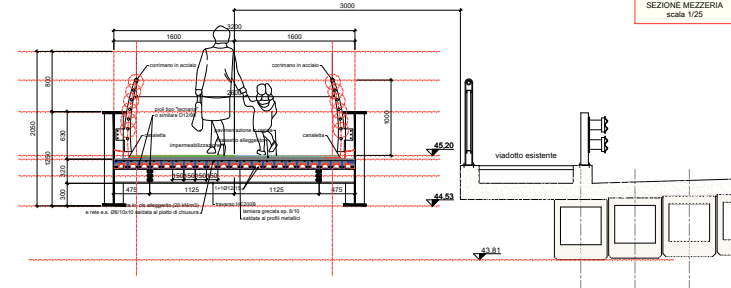


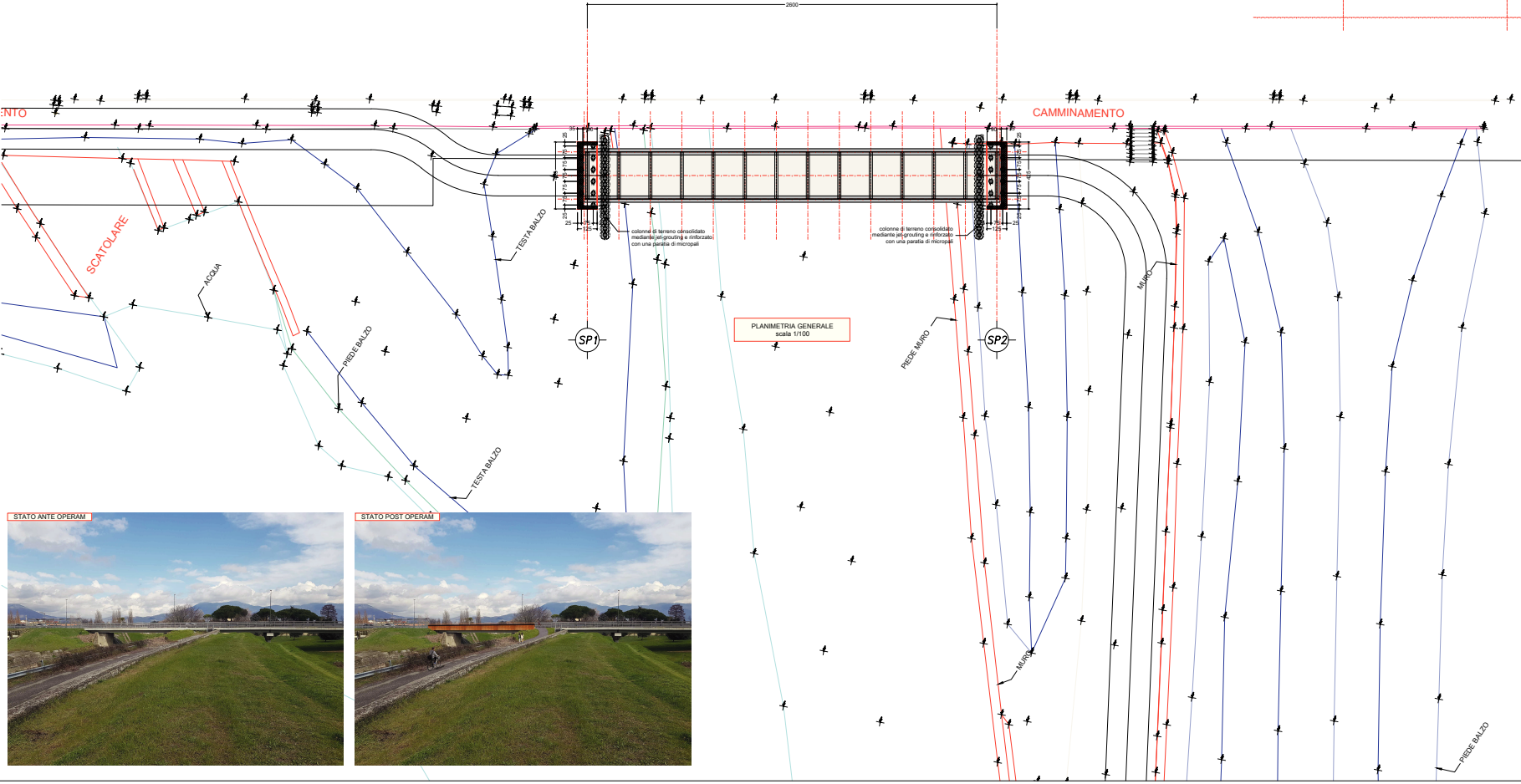
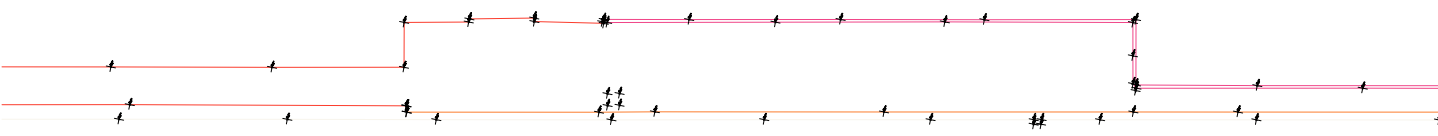
SEZIONE SPALLA 1
scala 1/25



SEZIONE MEZZERIA
scala 1/25



PROSPETTO GENERALE
scala 1/100



PLANIMETRIA GENERALE
scala 1/100



Comune di Campi Bisenzio
- Città Metropolitana di Firenze -
5° Settore - Servizi Tecnici / Valorizzazione del Territorio

VALORIZZAZIONE E ACCESSIBILITÀ
DELL'AREA ARCHEOLOGICA DI GONFIENTI

**REALIZZAZIONE PERCORSO DI COLLEGAMENTO TRA LA
ROCCA STROZZI E GONFIENTI TRAMITE PISTA CICLABILE E
PASSERELLA SUL FIUME BISENZIO**
C.U.P. - C81B1800048006
PROGETTO DEFINITIVO

Responsabile del Procedimento: Ing. Domenico Ennio Maria Passaniti

Gruppo di Progettazione

Progetto generale Ing. Simone Fausti	Progetto idraulico Ing. Bernardo Baccani	Relazione geologica Dr. Maurizio Negri
Progetto strutturale Ing. Daniele Storai	Piano Sicurezza Ing. Alberto Antonelli	Progetto per Soprintendenza Arch. Pietro Corfano

Data: NOVEMBRE 2018

Elaborato S.11	Oggetto PLANIMETRIA GENERALE SEZIONI	Scala 1:100 - A-25
--------------------------	--	-----------------------

Progetto generale e idraulica
BF Ingegneria

Progetto strutturale e sicurezza
ACS Ingegneri

Rilievi
GAAGROUP art

Comune di Campi Bisenzio - Piazza Comunale - Piazza Dante 30
Sede distrettuale - 5° Settore - Servizi Tecnici/Valorizzazione del Territorio
104 Via F.lli Perugini 10 - 50013 - Campi Bisenzio (FI)
Tel. 055.85.591 - PEC comune.campi-bisenzio@postecert.toscana.it