



Regolamento Urbanistico





Variante per interventi puntuali e per adeguamenti normativi  
all'interno del territorio urbanizzato  
individuato ai sensi dell'art. 224 della L.R. 65/2014

Tav.0 - Carta di inquadramento delle aree oggetto di Variante al R.U.  
(scala 1:10.000)  
**FASE APPROVAZIONE**

Il Sindaco  
Emiliano Fossi  
Assessore all'Urbanistica  
Stefano Salvi  
Responsabile del Procedimento  
Ing. Domenico Ennio Maria Passaniti  
Responsabile Ufficio Urbanistica  
Arch. Letizia Nieri  
Garante dell'informazione e della partecipazione  
Dr.ssa Simonetta Cappelli  
Progettista  
Arch. Riccardo Luca Breschi  
Studi geologici  
Soc. IdroGeo Service Srl  
Dott. Geol. Simone Faschi (Direttore Tecnico)  
Dott. Geol. Alessandro Murratzu (Direttore Tecnico)  
Dott. Geol. Alessio Calvetti (collaboratore)

Gennaio 2018

Legenda

-  Limite amministrativo provinciale (fonte Regione Toscana)
-  Limite amministrativo comunale (fonte Regione Toscana)
-  Limite tavole oggetto di Variante
-  Limite previsioni urbanistiche oggetto di Variante

