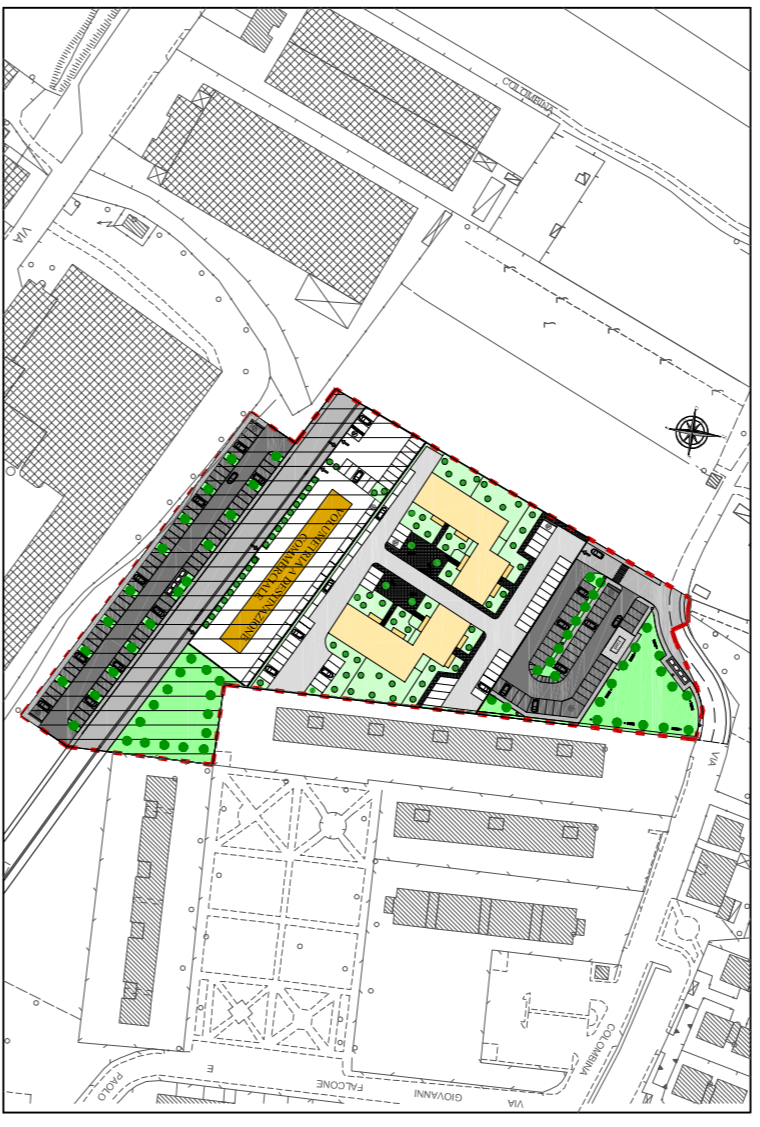
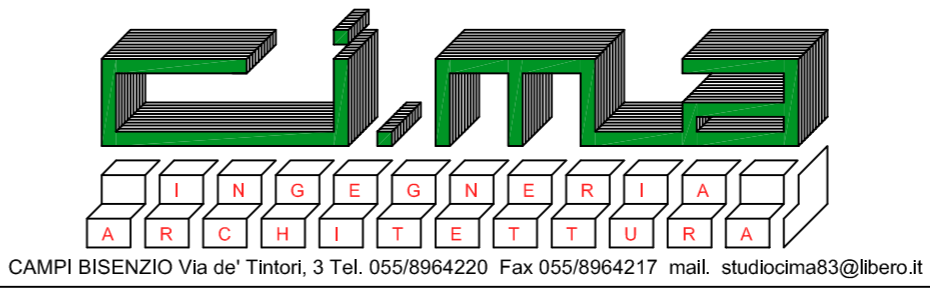
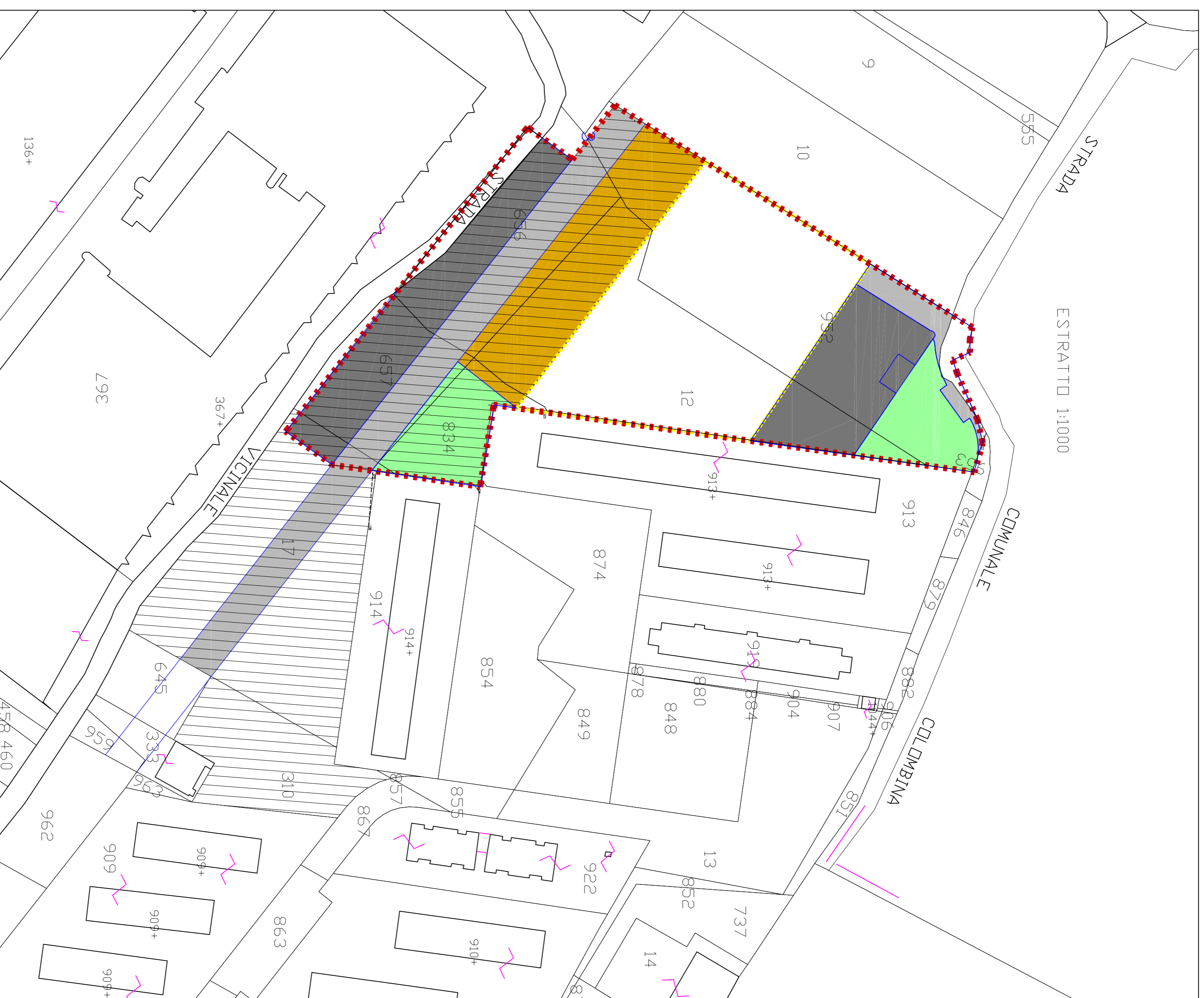


TAV. N. 3E	PIANO DI MASSIMA UNITARIO P.M.U. 4.9B	
Scala: 1:1000	VIA COLOMBINA LOC. LA VILLA-CAPALLE CAMPI BISENZIO (FI)	
Data: 11/2014	Oggetto: E - PROGETTO PLANIVOLUMETRICO - planimetria delle aree da cedere al comune	
Agg.: 04/2015	Proprietà: SOC. COOPERATIVA UNICA Viale Gramsci n. 53 - 50121 FIRENZE	
Progetto: Dott. Ing. FRANCO CIULLI		
		
		



AREE DA CEDERE

VIABILITA'	mq. 356	porzione particella 952
	mq. 356	totale viabilità

PARCHEGGIO PUBBLICO	mq. 1.061	porzione particella 952
	mq. 519	porzione particella 12
	mq. 1.580	totale parcheggio

VERDE PUBBLICO	mq. 735	porzione particella 952
	mq. 106	porzione particella 12
	mq. 841	totale verde

CABINA ENEL	mq. 72	porzione particella 952
	mq. 72	totale viabilità

TOTALE AREE DA CEDERE 2.849 mq.

AREA A DESTINAZIONE COMMERCIALE	mq. 579	porzione particella 952
	mq. 1.234	porzione particella 12
	mq. 90	porzione particella 834
	mq. 426	porzione particella 656
	mq. 13	porzione particella 657
	mq. 2.342	totale commerciale

VIABILITA'	mq. 163	porzione particella 952
	mq. 905	porzione particella 656
	mq. 538	porzione particella 657
	mq. 67	porzione particella 17
	mq. 938	porzione particella 17 (area esterna al PMU)
	mq. 2.611	totale viabilità

PARCHEGGIO PUBBLICO	mq. 968	porzione particella 656
	mq. 838	porzione particella 657
	mq. 148	porzione particella 17
	mq. 1.954	totale parcheggio

VERDE PUBBLICO	mq. 855	porzione particella 834
	mq. 68	porzione particella 657
	mq. 11	porzione particella 17
	mq. 934	totale verde

ULTERIORI AREE DA CEDERE	mq. 3.596	porzione particella 17 (area esterna al PMU)
	mq. 1.693	particella 310 (area esterna al PMU)
	mq. 5.289	totale

TOTALE AREE DA CEDERE 13.130 mq.