

COMUNE DI CAMPI BISENZIO
CITTA' METROPOLITANA DI FIRENZE



Regolamento Urbanistico
Variante per interventi puntuali e per adeguamenti normativi
all'interno del territorio urbanizzato
individuato ai sensi dell'art. 224 della LR 65/2014

Tav. 9a - Carta della Pericolosità Geologica

(scala 1:2000)

Il Sindaco
Emiliano Fossi

Assessore all'Urbanistica
Stefano Salvi

Responsabile del Procedimento
ing. Domenico Ennio Maria Passaniti

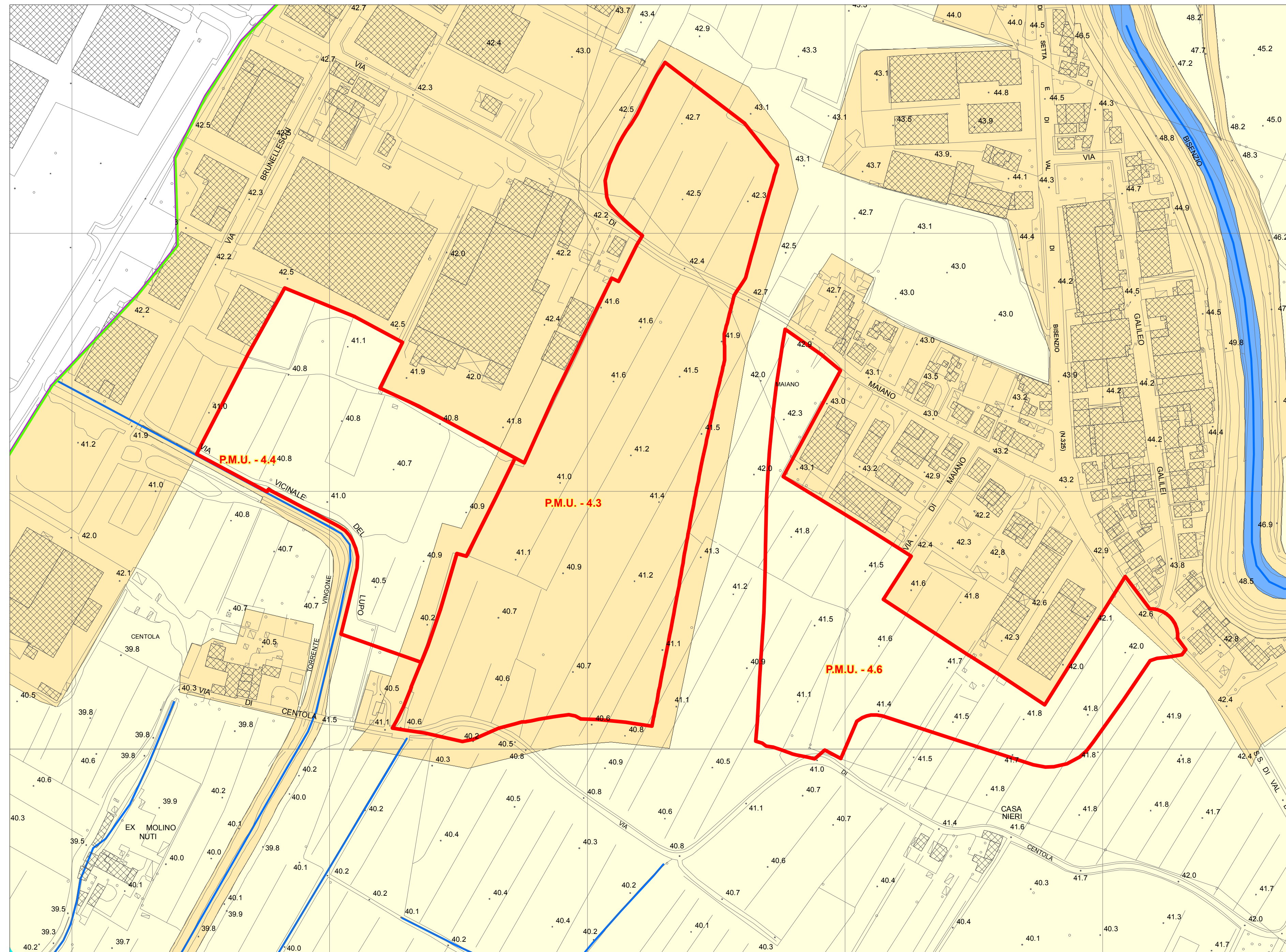
Responsabile Ufficio Urbanistica
arch. Letizia Nieri

Garante dell'informazione e della partecipazione
dr.sa Simonetta Cappelli








Progettista
arch. Riccardo Luca Breschi

Studi geologici
Soc. IdroGeo Service Srl
Dott. Geol. Simone Fiaschi (Direttore Tecnico)
Dott. Geol. Alessandro Murratzu (Direttore Tecnico)
Dott. Geol. Alessio Calvetti (collaboratore)

Agosto 2017



Legenda

-  **G1** Pericolosità geologica bassa
 -  **G2** Pericolosità geologica media
 -  **G3** Pericolosità geologica elevata
 -  **G4** Pericolosità geologica molto elevata
 -  Limite provinciale
 -  Limite comunale
 -  Comparti e/o previsioni urbanistiche con singole schede di fattibilità
- * l'ambito dell'unità nel comparto territoriale interessato dalla previsione urbanistica P.M.U. 4.3 è stato localizzato con un buffer adeguato a causa dell'assenza di indagini esterne che ne confermino la continuità