



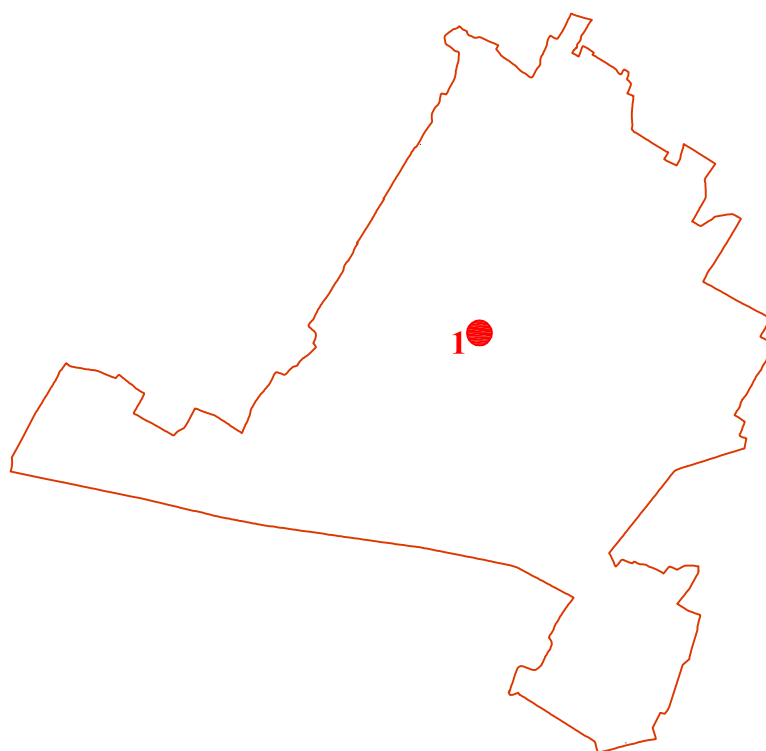
Comune di Campi Bisenzio

Provincia di Firenze

P.R.G. 2005 - Regolamento Urbanistico

Adozione: Delibera C.C. n°201 del 2/12/2004 - Approvazione: Delibera C.C. n°90 del 20/7/2005

Ufficio di P.R.G. - Progettista : Arch. Pietro Pasquale FELICE



Il Progettista

Giugno 2011

Elaborato n°

1

Oggetto

**AMPLIAMENTO CIMITERO DEL
CAPOLUOGO
ELABORATI CARTOGRAFICI**

Scala

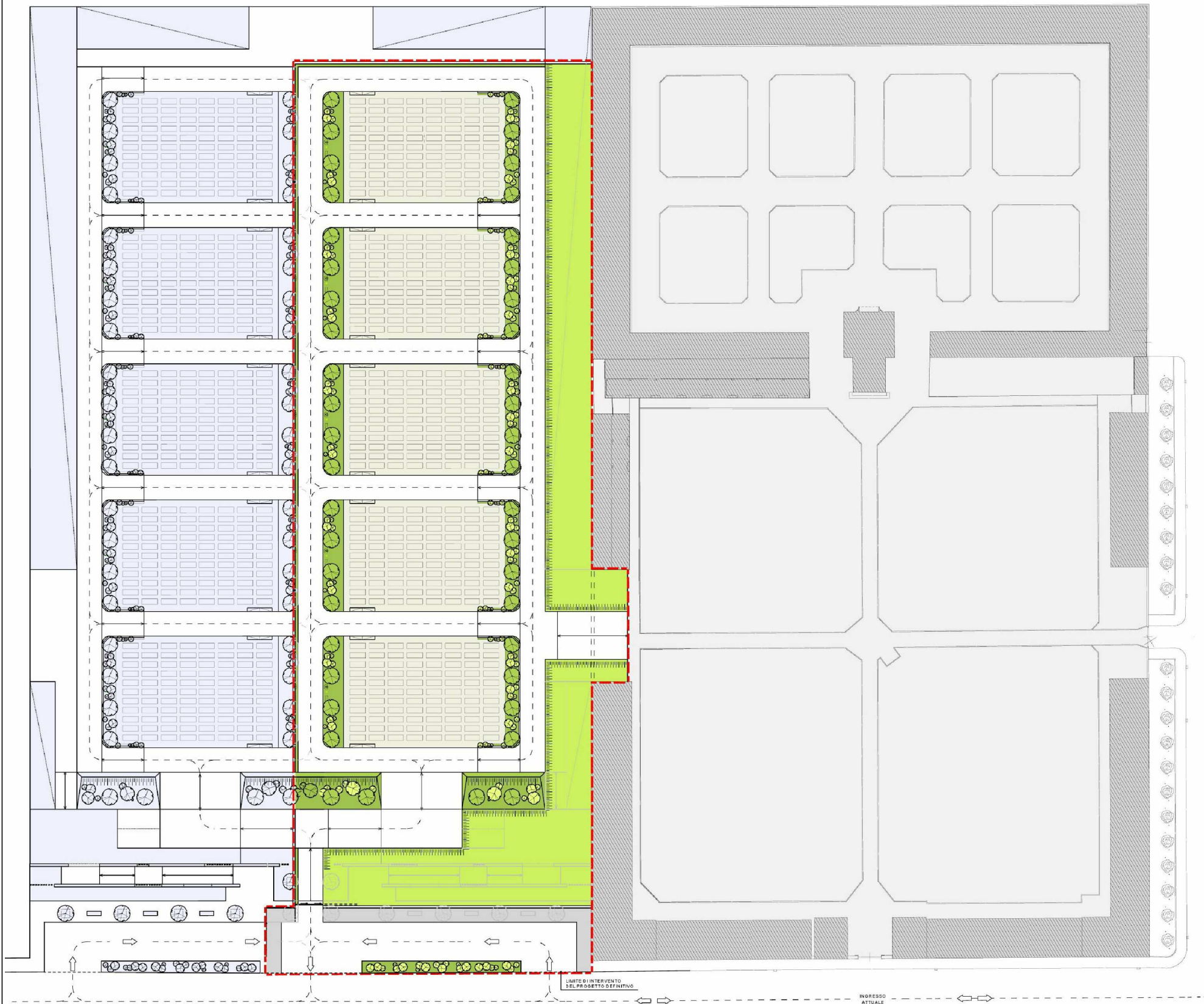
1:2000

Titolo

**VARIANTE AL RUC N. 18 REITERAZIONI DEI VINCOLI
ESPROPRIATIVI FINALIZZATI ALL'AMPLIAMENTO DEI CIMITERI
DEL CAPOLUOGO E DI SANT'ANGELO A LECORE**

Adozione: Delibera C.C.n° _____

Approvazione: Delibera C.C.n° _____



PLANIMETRIA PROGETTO DEFINITIVO

PROGETTO DEFINITIVO

LA PLANIMETRIA DESCRIVE LE OPERE COMPRESSE NEL PROGETTO DEFINITIVO SOVRAPPOSTE AL CONTESTO GENERALE DEL LAYOUT DI ESPANSIONE. L'ANALISI DEL GRAFICO DIMOSTRA LA LOGICA MODULARE DEL PROGETTO E LA POSSIBILITA' DI INTEGRAZIONE DELLE FUNZIONI IN FASI SUCCESSIVE.

nota bene: il limite di intervento del progetto definitivo per l'ampliamento del Cimitero del Capoluogo è rappresentato dalla linea rossa tratteggiata. Le opere all'interno di tale limite rappresentate in grigio sono relative al layout di espansione e dunque di futura realizzazione.

MASTER PLAN

LA PLANIMETRIA DEL MASTER PLAN DESCRIVE LA LINEA DI STUDIO DEL COMPLESSIVO AMPLIAMENTO DEL CIMITERO DEL CAPOLUOGO IN RELAZIONE AGLI INPUT PROGETTUALI FORNITI E IN ACCORDO ALLE PREVISIONI DEL REGOLAMENTO URBANISTICO COMUNALE.

LA PIANIFICAZIONE DESCRIVE LA POTENZIALITA' DI FUTURI AMPLIAMENTI E GIUSTIFICA LE SCELTE ALLA BASE DEL PROGETTO DEFINITIVO.

TABELLA DATI MASTER PLAN

TOTALE N. LOCULI DI TUMULAZIONE	N. ~1550
TOTALE N. POSTI DI INUMAZIONE	N. 880

LEGENDA

-  DELIMITAZIONE AREA DI INTERVENTO RELATIVA AL PROGETTO DEFINITIVO
-  EDIFICI DEL CIMITERO ESISTENTE
-  AREE A VERDE
-  AREA PAVIMENTATA DI INGRESSO AI CAMPI CIMITERIALI
-  VASCA D'ACQUA ANTISTANTE LE QUINTE D'INGRESSO
-  CAMPI DI INUMAZIONE
-  CORPO LOCULI DI TUMULAZIONE
-  BOX FIORI, PORTINERIA, UFFICI, SERVIZI



Comune di Campi Bisenzio
Provincia di Firenze

SETTORE GESTIONE DEL TERRITORIO
PIANIFICAZIONE URBANISTICA

Piazza Dante 36 - 50013 Campi Bisenzio (FI) - www.comune.campi-bisenzio.fi.it

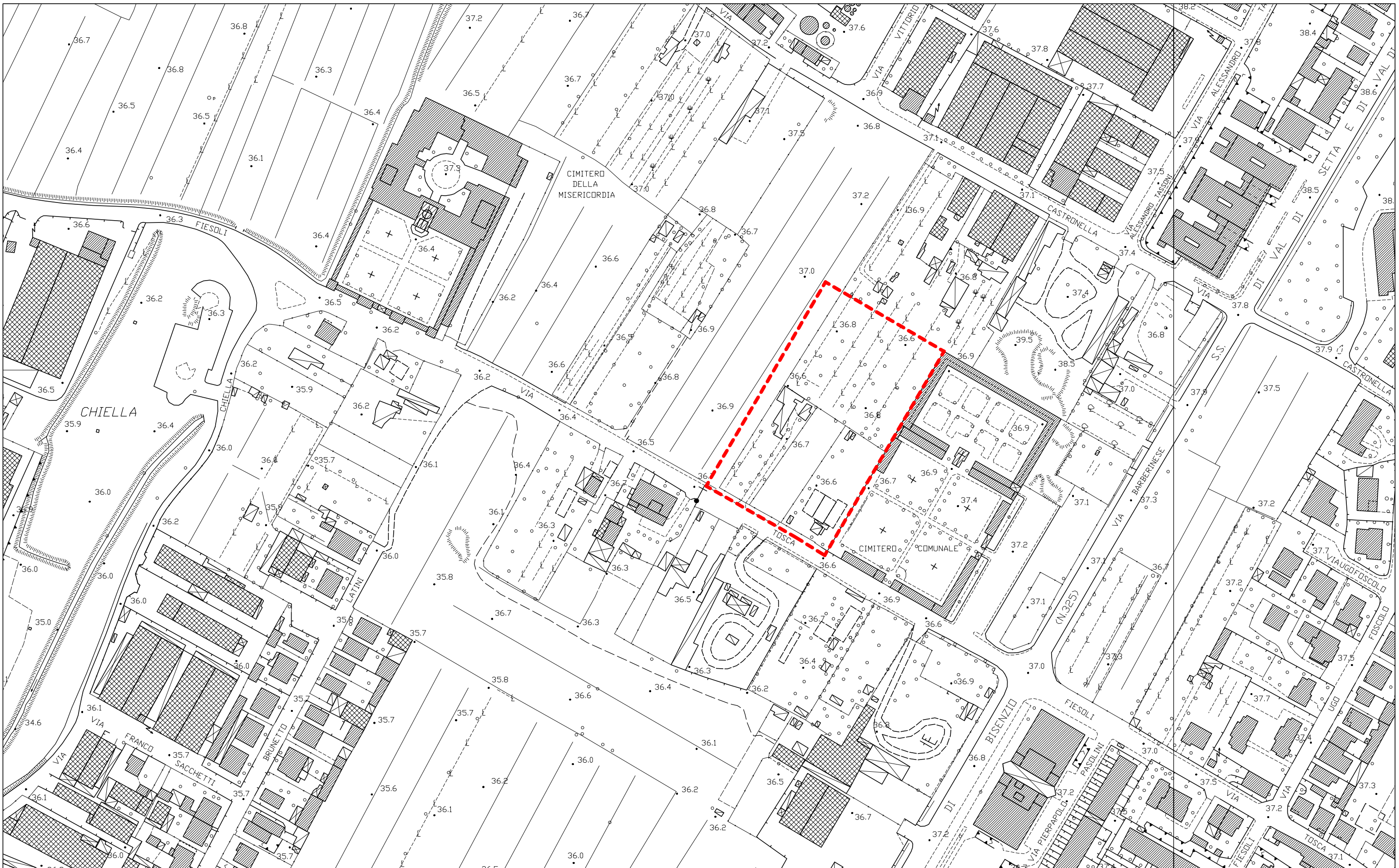
Titolo
VARIANTE AL RUC N. 18 REITERAZIONI DEI VINCOLI ESPROPRIATIVI FINALIZZATI ALL'AMPLIAMENTO DEI CIMITERI DEL CAPOLUOGO E DI SANT'ANGELO A LECORE

Oggetto
AMPLIAMENTO CIMITERO DEL CAPOLUOGO

Oggetto
PROGETTO DELL'AMPLIAMENTO DEL CIMITERO

Scala
1:2.000

Scheda
1.1



Comune di Campi Bisenzio
 Provincia di Firenze

SETTORE GESTIONE DEL TERRITORIO
 PIANIFICAZIONE URBANISTICA

Piazza Dante 36 - 50013 Campi Bisenzio (FI) - www.comune.campi-bisenzio.fi.it

Titolo
VARIANTE AL RUC N. 18 REITERAZIONI DEI VINCOLI ESPROPRIATIVI FINALIZZATI ALL'AMPLIAMENTO DEI CIMITERI DEL CAPOLUOGO E DI SANT'ANGELO A LECORE

Oggetto
AMPLIAMENTO CIMITERO DEL CAPOLUOGO

Oggetto
INDIVIDUAZIONE DELL'AREA INTERESSATA SU AEROFOTOGRAMMETRIA C.T.R.

Scala
1:2.000

Scheda
1.2



Comune di Campi Bisenzio

Provincia di Firenze

SETTORE GESTIONE DEL TERRITORIO
PIANIFICAZIONE URBANISTICA

Piazza Dante 36 - 50013 Campi Bisenzio (FI) - www.comune.campi-bisenzio.fi.it

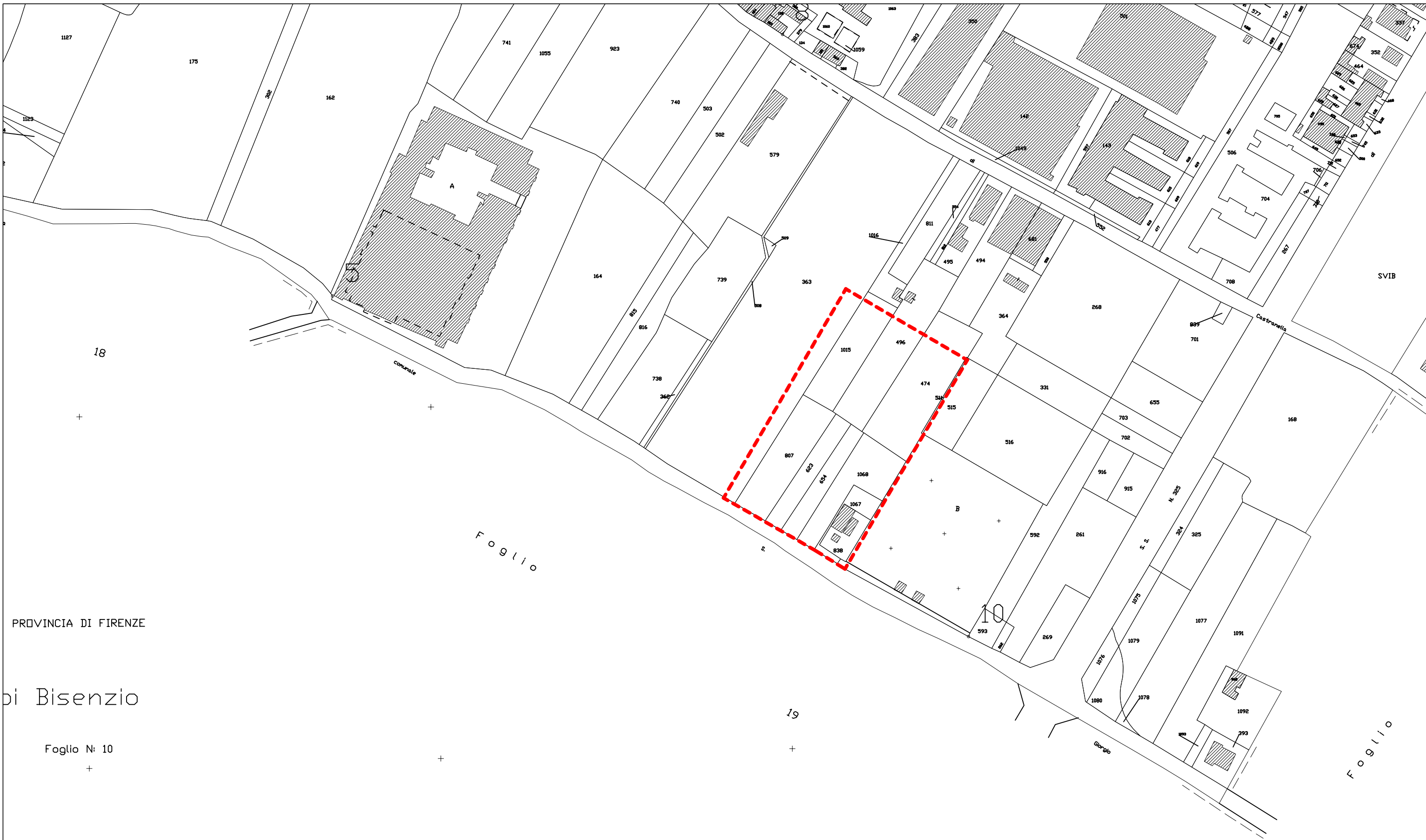
Titolo
**VARIANTE AL RUC N. 18 REITERAZIONI DEI
VINCOLI ESPROPRIATIVI FINALIZZATI
ALL'AMPLIAMENTO DEI CIMITERI DEL CAPOLUOGO
E DI SANT'ANGELO A LECORE**

Oggetto
AMPLIAMENTO CIMITERO DEL CAPOLUOGO

Oggetto
**INDIVIDUAZIONE DELL'AREA INTERESSATA SU
ORTOFOTO**

Scala
1:2.000

Scheda
1.3



Foglio di Mappa n. 10

PROVINCIA DI FIRENZE
 di Bisenzio
 Foglio N° 10

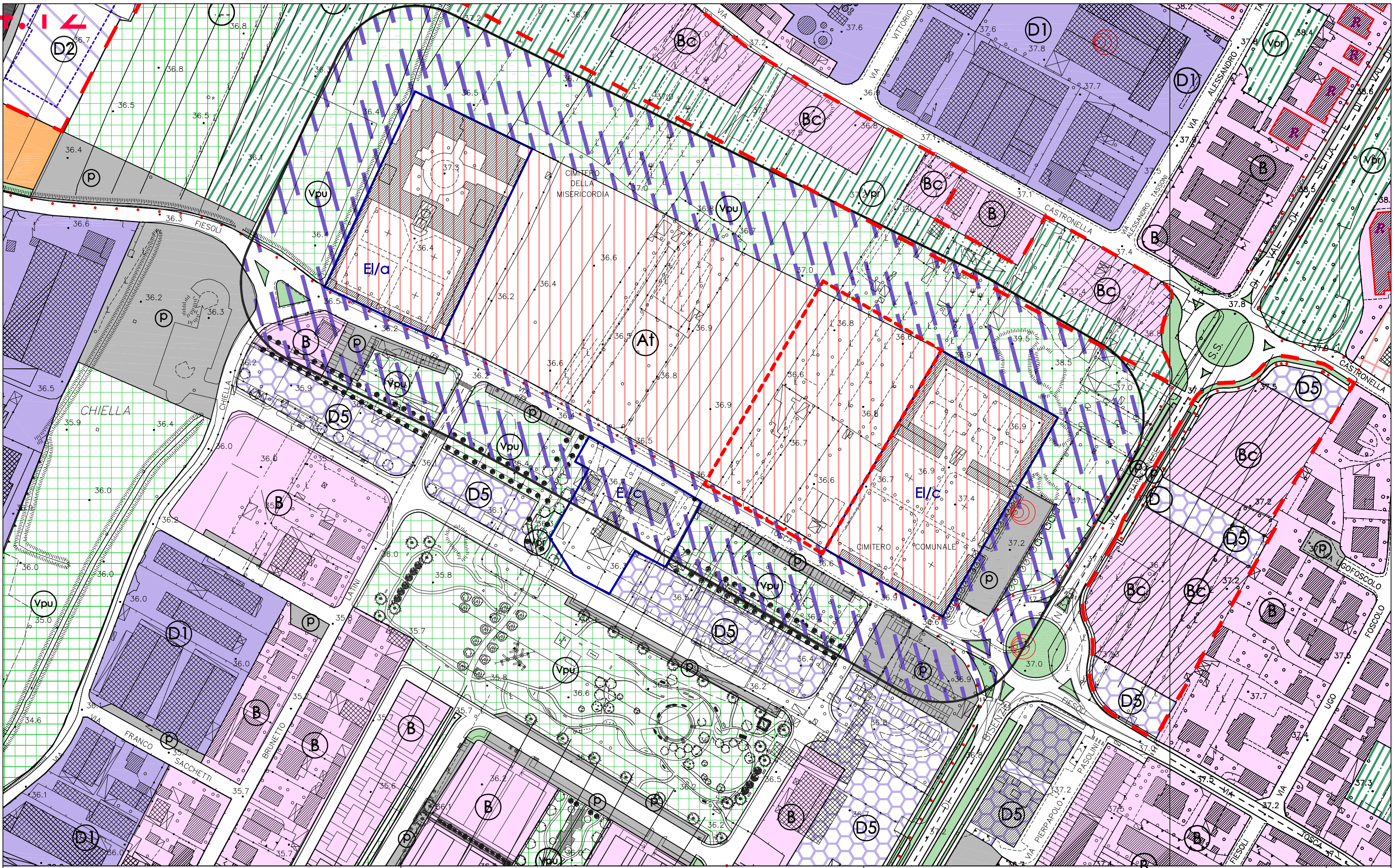


Comune di Campi Bisenzio
 Provincia di Firenze
 SETTORE GESTIONE DEL TERRITORIO
 PIANIFICAZIONE URBANISTICA
 Piazza Dante 36 - 50013 Campi Bisenzio (FI) - www.comune.campi-bisenzio.fi.it

Titolo
VARIANTE AL RUC N. 18 REITERAZIONI DEI VINCOLI ESPROPRIATIVI FINALIZZATI ALL'AMPLIAMENTO DEI CIMITERI DEL CAPOLUOGO E DI SANT'ANGELO A LECORE

Oggetto
AMPLIAMENTO CIMITERO DEL CAPOLUOGO
 Oggetto
INDIVIDUAZIONE DELL'AREA INTERESSATA SU MAPPA CATASTALE

Scala
1:2.000
 Scheda
1.4



Comune di Campi Bisenzio
 Provincia di Firenze

SETTORE GESTIONE DEL TERRITORIO
 PIANIFICAZIONE URBANISTICA

Piazza Dante 36 - 50013 Campi Bisenzio (FI) - www.comune.campi-bisenzio.fi.it

Titolo
VARIANTE AL RUC N. 18 REITERAZIONI DEI VINCOLI ESPROPRIATIVI FINALIZZATI ALL'AMPLIAMENTO DEI CIMITERI DEL CAPOLUOGO E DI SANT'ANGELO A LECORE

Oggetto
AMPLIAMENTO CIMITERO DEL CAPOLUOGO

Oggetto
INDIVIDUAZIONE DELL'AREA INTERESSATA SUL RUC VIGENTE ESTRATTO DALLE TAV 13 E 14

Scala
1:2.000

Scheda
1.5