



**Regolamento Urbanistico**

Adozione: Delibera C.C. n°201 del 2/12/2004 - Approvazione: Delibera C.C. n°90 del 20/7/2005

Variante per interventi puntuali e per adeguamenti normativi all'interno del territorio urbanizzato individuato ai sensi dell'art. 224 della LR 65/2014

Adozione: Delibera C.C. n°205 del 19/10/2017 - Approvazione: Delibera C.C. n°68 del 12/04/2018

**Tav. 7.2 - Carta delle Sezioni Geologico-Tecniche rappresentative del**

**Modello del Sottosuolo**

(scala 1:1000)

Il Sindaco

**Emiliano Fossi**

Assessore all'Urbanistica

**Stefano Salvi**

Responsabile del Procedimento

**Ing. Domenico Ennio Maria Passaniti**

Responsabile Ufficio Urbanistica

**arch. Letizia Nieri**

Garante dell'informazione e della partecipazione

**dr.sa Simonetta Cappelli**

Progettista

**arch. Riccardo Luca Breschi**

Studi geologici

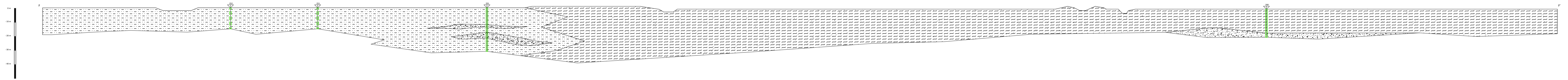
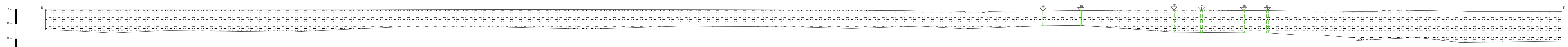
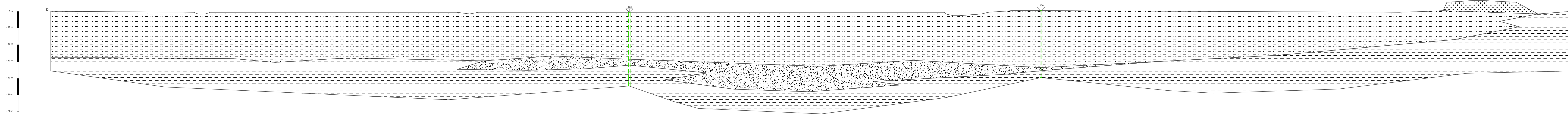
**Soc. IdroGeo Service Srl**

Dott. Geol. Simone Faschi (Direttore Tecnico)

Dott. Geol. Alessandro Murratzu (Direttore Tecnico)


Dott. Geol. Alessio Calvetti (collaboratore)

Agosto 2017



- Rilevato antropico
- Limo argilloso e/o argilla limosa con presenza da medio a scarsa di orizzonti sabbiosi
- Limo sabbioso e/o sabbia limosa con presenza da medio a scarsa di livelli argilloso limosi e/o limoso argillosi
- Ghiaia in matrice da sabbiosa ad argillosa
- Argilla e/o argilla limosa

45



Sondaggio/pozzo  
Il numero rappresenta l'identificativo riportato nelle Tavv. 4

A-A'

Identificativo traccia di sezione

\* Le sezioni geologico-tecniche rappresentative del modello del sottosuolo sono state realizzate basandosi solamente sulle indagini geologico-tecniche intersecanti le tracce di sezione e prendendo a riferimento le sezioni geologiche realizzate a supporto del vigente Piano Strutturale comunale