



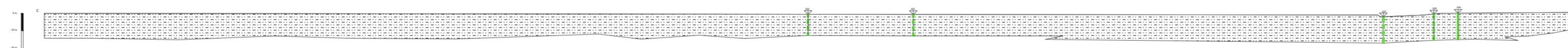
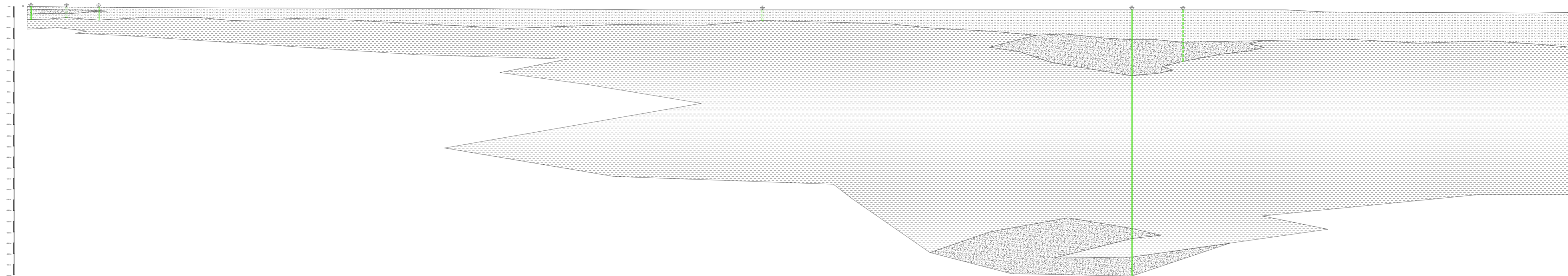
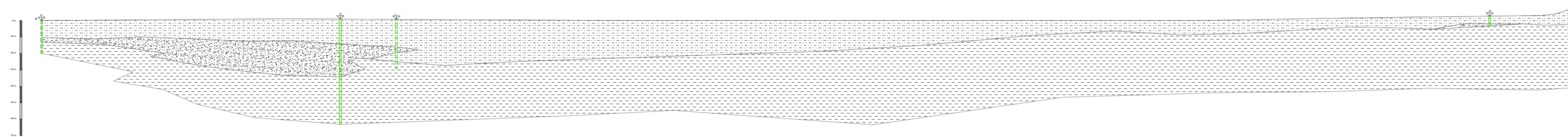
Regolamento Urbanistico

Adozione: Delibera C.C. n° 201 del 27/12/2004 - Approvazione: Delibera C.C. n° 90 del 20/7/2005
Variante per interventi puntuali e per adeguamenti normativi all'interno del territorio urbanizzato individuato ai sensi dell'art. 224 della L.R. 65/2014
Adozione: Delibera C.C. n° 205 del 19/10/2017 - Approvazione: Delibera C.C. n° 88 del 12/04/2018

Tav. 7.1 - Carta delle Sezioni Geologico-Tecniche rappresentative del Modello del Sottosuolo
(scala 1:1000)

Il Sindaco
Emiliano Fossi
Assessore all'Urbanistica
Stefano Salvi
Responsabile del Procedimento
Ing. Domenico Emilio Maria Passaniti
Responsabile Ufficio Urbanistica
arch. Letizia Nieri
Garante dell'informazione e della partecipazione
ditta Simionetta Cappelli
Progettista
arch. Riccardo Luca Breschi
Studi geologici
Soc. IdroGeo Service Srl
Dott. Geol. Simone Faschi (Direttore Tecnico)
Dott. Geol. Alessandro Murazzu (Direttore Tecnico)
Dott. Geol. Alessio Calvetti (collaboratore)

Agosto 2017



- ↳ Rilievo antropico
- ↳ Limo argilloso o/o argilla limosa con presenza da medio a forte di microscabbioni
- ↳ Limo sabbioso o/o sabbia limosa con presenza da medio a forte di limi argilloso limo o/limoso argilloso
- ↳ Ghiaia in matrice da sabbiosa ad argillosa
- ↳ Argilla o/o argilla limosa

45

Sondaggio tecnico
Il numero rappresenta l'identificativo riportato nella Tav. 4

A-A' Identificativo traccia di sezione

* Le sezioni geologico-tecniche rappresentative del modello del sottosuolo sono state realizzate basandosi solamente sulle indagini geologico-tecniche osservando le tracce di sezione e prendendo a riferimento le sezioni geologiche realizzate a supporto del vigente Piano Strutturale comunale.